

**SPOLOČNÝ PROGRAM HOSPODÁRSKEHO A SOCIÁLNEHO ROZVOJA OBCÍ
MAS DUKLA NA OBDOBIE 2019-2027**

| | |
|-------------------------------|--|
| Názov: | SPOLOČNÝ PROGRAM HOSPODÁRSKEHO A SOCIÁLNEHO ROZVOJA OBCÍ MAS DUKLA NA OBDOBIE 2019-2027 |
| Územné vymedzenie : | Prešovský kraj, okres Svidník |
| | Belejovce, Bodružal, Dobroslava, Korejovce, Krajná Bystrá, Krajná Porúbka, Krajné Čierne, Medvedie, Miroľa, Mlynárovce, Nižná Pisaná, Nižná Jedľová, Nižný Komárnik, Nižný Orlík, Nižný Mirošov, Nová Polianka, Príkra, Pstriná, Rakovčik, Šarbov, Šarišský Štiavnik, Šemetkovce, Vyšná Jedľová |
| Dátum schválenia PHSR: | |
| Obdobie platnosti: | 2019-2027 |
| Verzia | 1.0 |

| | | |
|-----|--|----|
| 1 | ÚVOD | 6 |
| 1. | Obsah dokumentu | 6 |
| 2. | Súlad s východiskovými koncepčnými dokumentmi | 8 |
| | Základné informácie o obciach | 11 |
| 3. | História obcí | 12 |
| 4. | Geografická charakteristika | 22 |
| 5. | Prírodné pomery a klíma | 24 |
| 6. | Krajinná štruktúra | 30 |
| | Analytická časť | 33 |
| 7. | Analýza vnútorného prostredia | 33 |
| | Demografická štruktúra obyvateľstva a vybrané ukazovatele | 33 |
| | Bývanie | 44 |
| | Trh práce a nezamestnanosť | 46 |
| | Občianska a technická vybavenosť | 51 |
| | Občianska vybavenosť | 51 |
| | Vzdelávanie | 51 |
| | Šport a športové zariadenia | 52 |
| | Zdravotníctvo | 53 |
| | Sociálne služby | 53 |
| | Cestovný ruch a rekreácia | 54 |
| | Kultúrne inštitúcie a kultúrne pamiatky | 55 |
| | Technická infraštruktúra | 56 |
| | Cestná sieť a dopravné systémy | 56 |
| | Energetické hospodárstvo | 58 |
| | Telekomunikácie | 58 |
| | Odpadové hospodárstvo | 59 |
| 8. | Analýza vonkajšieho prostredia | 60 |
| | VONKAJŠIE FAKTORY ROZVOJA ÚZEMIA, VPLYV VONKAJŠIEHO PROSTREDIA NA ROZVOJ ÚZEMIA | 60 |
| 9. | Zhodnotenie súčasného stavu územia - SWOT analýza | 67 |
| 10. | IDENTIFIKÁCIA POTRIEB A MOŽNOSTÍ ROZVOJA | 72 |
| | STRATEGICKÁ ČASŤ | 73 |
| | PROGRAMOVÁ ČASŤ | 74 |
| 11. | Projektové zámery | 80 |

| | |
|---|-----|
| 12. Merateľné ukazovatele | 91 |
| REALIZAČNÁ ČASŤ | 94 |
| 13. Akčný plán | 94 |
| FINANČNÁ ČASŤ | 97 |
| Záver..... | 100 |
| POUŽITÉ ZDROJE | 101 |
| ZOZNAM POUŽITÝCH SKRATIEK | 103 |
| | |
| Tabuľka 1. Harmonogram spracovania..... | 7 |
| Tabuľka 2. Proces spracovania | 7 |
| Tabuľka 3. Prehľad operačných programov a riadiacich orgánov | 10 |
| Tabuľka 4. Základná charakteristika obce (k 31.12.2018)..... | 11 |
| Tabuľka 5. Typy pôdy v katastroch obcí | 26 |
| Tabuľka 5. Výmera územia obce v hektároch, ku 31.12.2018..... | 30 |
| Tabuľka 7. Vývoj počtu obyvateľov podľa pohlavia..... | 34 |
| Tabuľka 8. Pohyb obyvateľstva (2006-2018) | 38 |
| Tabuľka 9. Národnostné zloženie obyvateľov v obciach (SODB 2011) | 40 |
| Tabuľka 10. Obyvateľstvo obcí podľa vierovyznania obyvateľov | 41 |
| Tabuľka 11. Zloženie obyvateľov podľa najvyššieho dosiahnutého vzdelania | 42 |
| Tabuľka 12. Byty podľa typu budov | 44 |
| Tabuľka 13. Miera evidovanej nezamestnanosti (v %)..... | 46 |
| Tabuľka 14. Miera evidovanej nezamestnanosti (SR, kraj, okres) | 46 |
| Tabuľka 15. Evidovaní uchádzači o zamestnanie v obciach..... | 46 |
| Tabuľka 16. Trvalo bývajúce obyvateľstvo podľa ekonomickej aktivity..... | 47 |
| Tabuľka 17. Právnické osoby v sledovanom území 2018..... | 48 |
| Tabuľka 18. Fyzické osoby - podnikatelia podľa právnej formy | 49 |
| Tabuľka 19. Živnostníci podľa vybraných ekonomických činností SK NACE Rev.2 okres SVIDNÍK 2018 | 49 |
| Tabuľka 20. Podniky podľa ekonomických činností podľa SK NACE Rev.2 Okres SVIDNÍK 2018..... | 50 |
| Tabuľka 21. Podniky v okrese Svidník podľa počtu zamestnancov 2018 | 50 |
| Tabuľka 22. Základná škola Nižný Mirošov (školský rok 2018/2019) | 51 |
| Tabuľka 23. Inštitúcie okresu poskytujúce vyššie sekundárne vzdelávanie | 51 |
| Tabuľka 24. Športové zariadenia obcí..... | 52 |
| Tabuľka 25. Poskytovatelia sociálnej služby v okrese..... | 53 |
| Tabuľka 26. Kultúrne inštitúcie | 55 |
| | |
| Graf 1. Podiel mužov a žien | 35 |
| Graf 2. Vývoj počtu obyvateľov od roku 2006 do 2018 | 35 |
| Graf 3. Veková štruktúra obyvateľstva (2018) | 35 |
| Graf 4. Národnostné zloženie obyvateľov obce | 41 |

| | |
|---|----|
| Graf 5. Obyvateľstvo obcí podľa vierovyznania obyvateľov % | 41 |
| Graf 6. Zloženie obyvateľov podľa najvyššieho dosiahnutého vzdelania | 43 |
| | |
| Obrázok 1. Mapa Prešovského samosprávneho kraja | 22 |
| Obrázok 2. Mapa okresu (zdroj mapy: Atlas SR, vucpo.sk) | 23 |
| Obrázok 3. Mapa geomorfologických jednotiek (Atlas krajiny SR, 2002) | 24 |
| Obrázok 4. Mapa pôdných typov v okrese (Atlas krajiny SR, 2002) | 25 |
| Obrázok 5. Klimatické oblasti (Atlas krajiny SR, 2002) | 27 |
| Obrázok 1. Kvalita životného prostredia - zaťaženie okresov stresovými faktormi | 29 |

Ďalšie kopírovanie a nakladanie so strategickým dokumentom:

**„SPOLOČNÝ PROGRAM HOSPODÁRSKEHO A SOCIÁLNEHO ROZVOJA
OBCÍ MAS DUKLA NA OBDOBIE 2019-2027“**

podlieha zákonu 618/2003 Z.z. o autorskom práve a právach súvisiacich s autorským právom (autorský zákon) a v znení neskorších predpisov.

1 ÚVOD

1. Obsah dokumentu

Obce združené do verejno-súkromného partnerstva MAS Dukla, v súlade so zákonom NR SR č. 309/2014, ktorým sa mení a dopĺňa zákon č. 539/2008 o podpore regionálneho rozvoja, zabezpečili prípravu a vypracovanie strednodobého strategického dokumentu s názvom Spoločný program hospodárskeho a sociálneho rozvoja obcí MAS Dukla na obdobie 2019 – 2027 (ďalej len PHSR). Už pri príprave a vypracovaní dotknutého dokumentu bol zohľadnený proces implementácie.

Navrhovaná stratégia, vypracovaná za účelom rozvoja obcí združených vo verejno-súkromnom partnerstve, zohľadňuje problémy a potreby týchto obcí. Tie boli identifikované na základe spracovania relevantných aktuálnych štatistických dát, údajov a informácií uvádzaných v analytickej časti, ako aj vo SWOT analýze. V rozvojovej stratégii sú konkrétne definované prioritné oblasti, opatrenia a aktivity. Ich realizácia prispeje k dosiahnutiu vízie a stanovených cieľov.

Stanovená vízia ako aj strategické a špecifické ciele reflektujú súčasný stav a existujúci potenciál, endogénne a exogénne zdroje. Rešpektujú reálne možnosti čo najefektívnejšieho využitia a zhodnotenia definovaných endogénnych zdrojov, s ohľadom na ich ochranu. Rozvoj miestnych ekonomík je považovaný za významný predpoklad dosiahnutia vyššej kvality života obyvateľov.

Obsah PHSR je definovaný nasledovne:

Analytická časť poskytuje databázu údajov, ukazovateľov a informácií, analýzu východiskovej situácie obcí s väzbami na širšie územie, možné riziká a ohrozenia, ako aj príležitosti vo využívaní vnútorného potenciálu územia.

Strategická časť v záujme dosiahnutia vyváženého a udržateľného rozvoja územia obce, s ohľadom na všetky špecifiká a princípy fungovania regionálnej politiky, definuje stratégiu rozvoja obce, stanovuje víziu, prioritné rozvojové témy, globálne a špecifické ciele.

Programová časť v súlade so stanovenými cieľmi obsahuje zoznam a popis opatrení a aktivít nevyhnutných na zabezpečenie realizácie PHSR. Obsahuje zároveň návrh predpokladaných projektových zámerov a súbor merateľných ukazovateľov.

Realizačná časť je zameraná na popis postupov v procese realizácie PHSR, na spôsob komunikácie a koordinácie počas implementácie, zoskupenie a spoluprácu kľúčových sociálno-ekonomických partnerov, systém monitorovania a hodnotenia s ustanovením

merateľných ukazovateľov. Súčasťou je taktiež akčný plán pre vybrané aktivity s udaním vecnej a časovej realizácie a predpokladaných zdrojov financovania.

Finančná časť obsahuje finančné zabezpečenie jednotlivých opatrení a aktivít, inštitucionálnu a organizačnú stránku realizácie programu rozvoja obce.

PHSR bol spracovávaný v priebehu roku 2018

Tabuľka 1. Harmonogram spracovania

| ROK | 2018 | | | | |
|---------------------|------|----|---|----|-----|
| | VIII | IX | X | XI | XII |
| Termín | | | | | |
| Prípravná fáza | | | | | |
| Analytická časť | | | | | |
| Strategická časť | | | | | |
| Programová časť | | | | | |
| Realizačná časť | | | | | |
| Finančná časť | | | | | |
| Finalizácia procesu | | | | | |

Tabuľka 2. Proces spracovania

| | |
|---|---|
| Zapojenie aktérov regionálneho rozvoja | <ul style="list-style-type: none"> - externou spoločnosťou - v spolupráci: <ul style="list-style-type: none"> o s externými odborníkmi o so starostami obcí o so zamestnancami obcí - konzultovaný: <ul style="list-style-type: none"> o s poslancami OZ - možnosť pripomienkovania: <ul style="list-style-type: none"> o dotknutými subjektmi o verejnosťou |
| Zapojenie verejnosti | <ul style="list-style-type: none"> - možnosťou konzultácií na OÚ - možnosťou konzultácií s externou spoločnosťou/ externými odborníkmi |
| Zohľadnenie jednotlivých názorov | <ul style="list-style-type: none"> - zapracovanie pripomienok do pripravovaného dokumentu |
| Publicita | <ul style="list-style-type: none"> - informácie zverejňované na úradnej tabuli - informácie poskytované na zasadnutiach OZ |
| Financovanie spracovania | <ul style="list-style-type: none"> - z rozpočtu obce |

2. Súlad s východiskovými koncepčnými dokumentmi

Obce združené do verejno-súkromného partnerstva MAS Dukla, o.z. plánujú v období rokov 2019-2027, prostredníctvom intervencií do definovaných území, podporiť rast konkurencieschopnosti miestnych ekonomík, a zároveň tak prispieť k zvýšeniu kvality života obyvateľov.

Predkladaný dokument zohľadní aj iné aktuálne strategické programy, stratégie a plány, ktoré svojím zameraním a implementáciou opatrení môžu prispieť k dosahovaniu vízie a cieľov. Na národnej úrovni je to Národná stratégia regionálneho rozvoja Slovenskej republiky. Na regionálnej úrovni sú to strategické dokumenty Prešovského samosprávneho kraja a na miestnej úrovni dokumenty schválené obecnými zastupiteľstvami. Dôležitú úlohu zohráva dokument regionálneho významu, stratégia CLLD. Jej proces prípravy bol zabezpečovaný dobrovoľným partnerstvom obcí, verejno-súkromným partnerstvom.

PHSR je navrhovaný pre špecifický typ územia, v nadväznosti na nasledujúce strategické dokumenty:

miestna úroveň:

- Plány komunitných služieb
- Územné plány
- Stratégia CLLD

úroveň PSK:

- Program hospodárskeho a sociálneho rozvoja PSK na obdobie 2008-2015, sprac. 2008, aktualizovaná verzia sprac. 2010
- Koncepcia rozvoja sociálnych služieb na území PSK, 2009, dodatok 2011
- Program rozvoja vidieka PSK, 2016
- Rozvojová stratégia PSK pre cestovný ruch, 2009
- Stratégia PSK pre podporu a rozvoj podnikania, 2009
- Analytická štúdia efektívnosti pri využívaní energií v zariadeniach v zriaďovateľskej pôsobnosti PSK, 2016
- Program energetického manažmentu PSK
- Stratégia destinačného marketingu cestovného ruchu PSK, Prešov, 2014
- Generel dopravnej infraštruktúry, 2016
- Koncepcia rozvoja sociálnych služieb na území PSK, 2009, dodatok sprac. 2011
- Koncepcia rozvoja informačného systému PSK, 2009
- Stratégia rozvoja a údržby ciest II. a III. triedy, 2014
- Program odpadového hospodárstva Prešovského kraja na roky 2011 – 2015, sprac. 2013
- Regionálna integrovaná územná stratégia PSK, rozpracované 2015
- Regionálna stratégia výchovy a vzdelávania na území PSK na obdobie 2013 – 2015

- Konceptia dopravy vo verejnom záujme pre Prešovský samosprávny kraj, Územná prognóza, zadanie, návrh, 2015

národná úroveň

- Partnerská dohoda SR 2014-2020
- Národná stratégia regionálneho rozvoja SR
- Národná stratégia trvalo udržateľného rozvoja SR
- Stratégia, zásady a priority štátnej environmentálnej politiky
- Stratégia rozvoja dopravy SR do roku 2020
- Národný program reforiem Slovenskej republiky 2018
- Konceptia územného rozvoja Slovenska 2001 v znení KURS 2011 – Zmeny a doplnky č. 1 KURS 2001
- Program stability Slovenskej republiky na roky 2018 až 2021
- Operačné programy SR financované z Európskych štrukturálnych a investičných fondov na programové obdobie 2014 – 2020
- Programové vyhlásenie vlády SR na roky 2016 - 2020
- Program rozvoja vidieka 2014-2020
- Národná stratégia ochrany biodiverzity na Slovensku
- Program odpadového hospodárstva Slovenskej republiky na roky 2016 - 2020
- Konceptia vodohospodárskej politiky SR do roku 2015
- Operačné programy SR na programové obdobie 2014 - 2020
- Stratégia celoživotného vzdelávania a poradenstva
- Národný program rozvoja životných podmienok osôb so zdravotným postihnutím na roky 2014-2020
- Zákon NR SR č. 539/2008 Z. z. o podpore regionálneho rozvoja
- Zákon o posudzovaní vplyvov na životné prostredie č. 24/2006 Z. z v znení neskorších predpisov

nadnárodná úroveň

- Program cezhraničnej spolupráce Poľsko – Slovenská republika 2014-2020
- Interreg CE
- Stratégia Európa 2020

Investície cielene zamerané na realizáciu rozvojových aktivít v konkrétnom území, prostredníctvom nenávratných finančných príspevkov, či zdrojov z iných finančných mechanizmov, prispejú k zvyšovaniu konkurencieschopnosti riešeného územia.

Tabuľka 3. Prehľad operačných programov a riadiacich orgánov

| Operačný program | Riadiaci orgán |
|--|-------------------------------|
| Ludské zdroje (LZ) | MPSVR SR |
| Kvalita životného prostredia (KŽP) | MŽP SR |
| Integrovaný ROP (IROP) | MPaRV SR |
| Efektívna verejná správa (EVS) | MV SR |
| Rozvoj vidieka | MPaRV SR |
| Výskum a inovácie (VaI) | MŠVVaŠ SR |
| Integrovaná infraštruktúra (II) | MDVRR SR |
| Technická pomoc (TP) | ÚV SR |
| Európska územná spolupráca: <u>Program cezhraničnej spolupráce:</u> Poľsko – Slovenská spolupráca ENI Maďarsko – Slovensko – Rumunsko – Ukrajina 2014 – 2020 | MPaRV SR |
| <u>Program nadnárodnej spolupráce</u> Stratégia Európa ETC Dunaj | ÚV SR |
| <u>Programy medziregionálnej spolupráce</u> INTERREG ESPON URBACT | MH SR MDVRR SR MDVRR SR |

Základné informácie o obciach

Tabuľka 4. Základná charakteristika obce (k 31.12.2018)

| | Obec | Kód obce | Typ obce | Obyva tel'stvo | Rozloha v ha | Hustota obyv. na km ² | PSČ | Prvá písomná zmienka rok | Okres | Kraj |
|-----|-------------------|----------|----------|-------------------|--------------|-------------------------------------|--------|-----------------------------------|---------|-----------|
| 1. | Belejovce | 527122 | vidiecka | 15 | 308,38 | 5,19 | 089 01 | 1600 | Svidník | Prešovský |
| 2. | Bodružal | 527149 | vidiecka | 64 | 723,78 | 8,77 | 090 05 | 1600 | Svidník | Prešovský |
| 3. | Dobroslava | 527246 | vidiecka | 45 | 557,69 | 6,37 | 090 01 | 1600 | Svidník | Prešovský |
| 4. | Korejovce | 527394 | vidiecka | 82 | 405,76 | 20,33 | 090 04 | 1600 | Svidník | Prešovský |
| 5. | Krajná Bystrá | 527424 | vidiecka | 452 | 893,88 | 49,78 | 090 05 | 1618 | Svidník | Prešovský |
| 6. | Krajná Porúbka | 527441 | vidiecka | 44 | 372,76 | 11,94 | 090 04 | 1582 | Svidník | Prešovský |
| 7. | Krajné Čierne | 527459 | vidiecka | 75 | 657,42 | 11,48 | 090 03 | 1618 | Svidník | Prešovský |
| 8. | Medvedie | 527556 | vidiecka | 46 | 504,78 | 9,21 | 090 04 | 1572 | Svidník | Prešovský |
| 9. | Mirol'a | 527599 | vidiecka | 57 | 611,12 | 9,41 | 090 06 | 1572 | Svidník | Prešovský |
| 10. | Mlynárovce | 527602 | vidiecka | 224 | 1111,03 | 19,76 | 090 16 | 1414 | Svidník | Prešovský |
| 11. | Nižná Jedľová | 527629 | vidiecka | 97 | 475,13 | 20,1 | 08901 | 1559 | Svidník | Prešovský |
| 12. | Nižná Pisaná | 527645 | vidiecka | 82 | 736,23 | 11,41 | 090 01 | 1600 | Svidník | Prešovský |
| 13. | Nižný Komárnik | 527653 | vidiecka | 194 | 1238,21 | 15,26 | 090 05 | 1618 | Svidník | Prešovský |
| 14. | Nižný Mirošov | 527661 | vidiecka | 270 | 701,99 | 38,39 | 090 11 | 1567 | Svidník | Prešovský |
| 15. | Nižný Orlík | 527670 | vidiecka | 318 | 932,44 | 33,94 | 090 11 | 1357 | Svidník | Prešovský |
| 16. | Nová Polianka | 527688 | vidiecka | 70 | 547,58 | 12,97 | 089 01 | 1414 | Svidník | Prešovský |
| 17. | Príkra | 527734 | vidiecka | 12 | 928,51 | 1,02 | 090 05 | 1618 | Svidník | Prešovský |
| 18. | Pstriná | 527742 | vidiecka | 59 | 622,99 | 9,63 | 090 06 | 1497 | Svidník | Prešovský |
| 19. | Rakovčik | 527769 | vidiecka | 167 | 466,81 | 36,1 | 090 42 | 1572 | Svidník | Prešovský |
| 20. | Šarbov | 527874 | vidiecka | 16 | 843,82 | 1,66 | 090 04 | 1618 | Svidník | Prešovský |
| 21. | Šarišský Štiavnik | 527882 | vidiecka | 286 | 527,32 | 54,81 | 090 42 | 1567 | Svidník | Prešovský |
| 22. | Šemetkovce | 527891 | vidiecka | 86 | 707,98 | 12,01 | 090 03 | 1572 | Svidník | Prešovský |
| 23. | Vyšná Jedľová | 527030 | vidiecka | 186 | 508,63 | 36,47 | 089 01 | 1572 | Svidník | Prešovský |

3. História obcí

Podľa slovenskej historiografie 20. storočia vývoj spoločenských a kultúrnych pomerov v okrese Svidník bol značne ovplyvnený najmä východnými kultúrnymi tradíciami. Historické pramene uvádzajú viaceré dôvody, jednak, že tento vplyv je výsledkom valašskej kolonizácie a postupným zakladaním osád na severovýchode Slovenska, a jednak, že je výsledkom vlády Karola Róberta a jeho latinizácie cirkevných obradov.

Vznikla tak väčšina obcí v tomto regióne, kde sa uchovali zvyky a tradície z tohto obdobia, čo formuje špecifický a jedinečný región.

V období osídľovania na valašskom práve vznikli riešené obce.

V 15. storočí vznikli obce

Pstriná

Prvá písomná zmienka o obci pochádza z roku 1497. Obec bola súčasťou panstva Makovica. Na konci 18. storočia mala obec 179 obyvateľov. Do konca 1. polovice 19. storočia sa počet obyvateľov zvýšil len o 6. V období 1. svetovej vojny sa však už uvádza počet obyvateľov až 242. Podľa štatistického úradu mala v roku 1993 obec o polovicu obyvateľov menej. Tento trend pokračoval aj v nasledujúcich rokoch, keďže ku koncu roka 2018 bol počet obyvateľov 59. Obec bola do roku 1918 súčasťou Šarišskej stolice. Obyvatelia sa zaoberali poľnohospodárstvom, prácami v lesoch, pradením a tkáčstvom, dochádzali za sezónnymi prácami.

Obec podobne ako mnohé ďalšie postihlo vyst'ahovalectvo – do USA, neskôr do Čiech a ZSSR.

V Obci pôsobil aj herec, režisér a zakladateľ SND Janko Borodáč

V obci je evidovaná kultúrna pamiatka – ľudový dom s hospodárskou činnosťou, ktorý bol postavený v roku 1933.

Od začiatku 16. storočia vznikali obce

Nižný Komárnik

Prvá písomná zmienka o obci pochádza z roku 1618. Na konci 18. storočia mala obec 327 obyvateľov. Do konca 1. polovice 19. storočia sa však počet obyvateľov znížil cca o jednu šestinú. Tento počet obyvateľov si s menšími odchýlkami uchovala až do začiatku 2. svetovej vojny. V súčasnosti, ku koncu roka 2018 je však počet obyvateľov v pomere ku koncu 18. st. o cca 2 pätiny nižší.

Od začiatku 17. storočia bola obec známa výrobou šindľov. V druhej polovici 19. st. boli v obci zápalkáreň a parná píla, ktoré však podobne ako mlyn po skončení 1. svetovej vojny skončili svoju činnosť. Obec podobne ako mnohé ďalšie postihlo vyst'ahovalectvo.

Počas druhej svetovej vojny bola obec úplne zničená. Mnohé z detí boli dočasne adoptovaných rodinami z Čiech, aby získali základné vzdelanie. Po skončení 2. svetovej vojny bola obec opäť vybudovaná.

V obci sa nachádza národná kultúrna pamiatka. Drevený kostolík bojkovského typu (chrám, gr.k. Panny Márie Ochrankyne) bol postavený v roku 1938.

Nižná Jedľová

Prvá písomná zmienka o obci pochádza z roku 1559. Obec bola súčasťou panstva Makovica. Na konci 18. storočia mala obec 155 obyvateľov. Približne tento počet si obec zachovala do konca 18. storočia. Aj túto obec postihlo vyst'ahovalectvo. V druhej polovici 19. storočia sa vyst'ahovala cca polovica obyvateľov. Podľa štatistického úradu mala v roku 1993 obec 71 obyvateľov. Od tohto obdobia je v obci badať trend veľmi mierneho nárastu počtu obyvateľov, keďže ku koncu roka 2018 bol počet obyvateľov 97.

Obec bola do roku 1918 súčasťou Šarišskej stolice. Obyvatelia sa zaoberali poľnohospodárstvom a chovom dobytká. Niektoré rodiny patrili k najchudobnejším poddanským vrstvám. V obci sa nachádzal až do konca 19. storočia mlyn s vodným náhonom. Tretina obce bola počas 2. svetovej vojny zničená, resp. značne poškodená. Po skončení 2. svetovej vojny bola obec opäť vybudovaná.

Nižný Mirošov

Prvá písomná zmienka o obci pochádza z roku 1567. Obec bola súčasťou panstva Makovica. Na konci 18. storočia mala obec 296 obyvateľov. Do konca 1. polovice 19. storočia sa však počet obyvateľov zvýšil cca o jednu šestinu. Aj túto obec postihlo vyst'ahovalectvo. Podľa štatistického úradu mala v roku 1993 obec 222 obyvateľov. Od tohto obdobia je v obci badať trend mierneho nárastu počtu obyvateľov, keďže ku koncu roka 2018 bol počet obyvateľov 270. Obec bola do roku 1918 súčasťou Šarišskej stolice. Obyvatelia sa zaoberali poľnohospodárstvom, chovom dobytká a odchádzali na sezónne poľnohospodárske práce.

Obec mala vlastný mlyn a pílu.

Počas druhej svetovej vojny bola obec značne poškodená. Po skončení 2. svetovej vojny bola obec opäť vybudovaná.

Šemetkovce

Prvá písomná zmienka o obci pochádza z roku 1572. Obec bola súčasťou panstva Makovica. Na konci 18. storočia mala obec 228 obyvateľov. Do konca 1. polovice 19. storočia sa počet obyvateľov zvýšil na 252. Tento počet obyvateľov si s menšími odchýlkami uchovala až do začiatku 2. svetovej vojny (268). Aj túto obec postihlo vysťahovalectvo. Podľa štatistického úradu mala v roku 1993 obec 107 obyvateľov. Od tohto obdobia je v obci badať trend znižovania počtu obyvateľov, keďže ku koncu roka 2018 bol počet obyvateľov 86.

Obec bola do roku 1918 súčasťou Šarišskej župy. Obyvatelia sa zaoberali chovom dobytky, pracovali v lesoch a odchádzali na sezónne poľnohospodárske práce.

ktorá bola po 2. svetovej vojne obnovená a v súčasnosti je národnou kultúrnou pamiatkou.

Počas druhej svetovej vojny bola obec poškodená. Po skončení 2. svetovej vojny bola obec obnovená.

V obci sa nachádzajú 3 národné kultúrne pamiatky. Trojpriestorová zrubová cerkva východného typu a obradu, drevený kostolík lemkovského typu (chrám gr.k. sv. Michala archanjela), bol postavený v roku 1752. Ďalšie dve NKP sú drevená zvonica z 19. storočia a ľudový dom z roku 1938.

Šarišský Štiavnik

Prvá písomná zmienka o obci pochádza z roku 1567. Obec bola súčasťou panstva Makovica.

Na konci 18. storočia, počas prvého sčítania ľudu mala obec 208 obyvateľov. Do konca 1. polovice 19. storočia sa však počet obyvateľov zvýšil cca o jednu tretinu. Do roku 1970 počet obyvateľov klesol na 225. Podľa štatistického úradu mala v roku 1993 obec 259 obyvateľov. Od tohto obdobia je v obci badať trend mierneho nárastu počtu obyvateľov, keďže ku koncu roka 2018 bol počet obyvateľov 286. Obec bola do roku 1918 súčasťou Šarišskej stolice.

V 18. storočí boli v obci postavené kúpele. Minerálne pramene boli využívané lokálne. Obyvatelia sa zaoberali poľnohospodárstvom, ťažbou a spracovávaním dreva, chovom dobytky a pálením dreveného uhlia.

V obci sa nachádzajú 3 národné kultúrne pamiatky. Drevený kostolík (chrám, gr.k. sv. Michala) bol postavený v roku 1928, drevená zvonica z roku 1773 a cintorínsky kríž z 19. storočia.

V druhej polovici 16. storočia vznikli obce

Rakovčik

Prvá písomná zmienka o obci pochádza z roku 1572. Obec bola súčasťou panstva Makovica.

Na konci 18. storočia, počas prvého sčítania ľudu, mala obec 160 obyvateľov. Do konca 1. polovice 19. storočia sa však počet obyvateľov zvýšil cca o jednu štvrtinu. V 19. storočí obec postihlo vyst'ahovalectvo. Podľa štatistického úradu mala v roku 1993 obec 176 obyvateľov. Od tohto obdobia počet obyvateľov kolísal. V roku 2018 bol počet obyvateľov 167. Obec bola do roku 1918 súčasťou Šarišskej stolice.

Obyvatelia sa zaoberali chovom dobytky a prácami v lese.

V obci sa nachádza národná kultúrna pamiatka. Drevený kostolík - chrám Pokrov Presv. Bohorodičky (chrám gr.k. Panny Márie Ochrankyne) bol postavený v 1. polovici 19. storočia.

Vyšná Jedľová

Prvá písomná zmienka o obci pochádza z roku 1572. Obec bola súčasťou panstva Makovica.

Na konci 18. storočia mala obec 224 obyvateľov. Do konca 1. polovice 19. storočia sa počet obyvateľov zvýšil na 237. Ani táto obec sa nevyhla veľkému vyst'ahovalectvu za prácou. Viacerí obyvatelia sa však už nevrátili. Po druhej svetovej vojne sa niektorí obyvatelia s rodinami presídlili do Sovietskeho zväzu. Podľa štatistického úradu mala v roku 1993 obec 178 obyvateľov. Od tohto obdobia počet obyvateľov kolísal. V roku 2018 bol počet obyvateľov 186. Obec bola do roku 1918 súčasťou Šarišskej stolice.

Obyvatelia sa zaoberali poľnohospodárstvom, chovom dobytky a plátenníctvom.

V obci sa nachádza národná kultúrna pamiatka. Drevený kostolík (chrám gr.k. sv. Kozmu a Damiana) bol postavený v roku 1828. NKP prícestná kaplnka sv. Petra a Pavla vznikla začiatkom 19. storočia.

Medvedie

Prvá písomná zmienka o obci pochádza z roku 1572. Obec bola súčasťou panstva Makovica.

Na konci 18. storočia mala obec 131 obyvateľov. Do konca 1. polovice 19. storočia sa počet obyvateľov zvýšil na 279, čo bol v histórii obce zároveň najvyšší počet obyvateľov. Najvýraznejší pokles počtu obyvateľov nastal v 90. rokoch minulého storočia. V roku 1993 žilo v obci už len 64 obyvateľov s trvalým pobytom. Trend znižovania však pokračoval aj v 1. a druhej dekáde 21. storočia. V roku 2018 bol počet obyvateľov 46. Ani táto obec sa v 1. polovici 20. storočia nevyhla veľkému vyst'ahovalectvu do USA a Kanady za prácou. Po druhej svetovej vojne bola obec obnovená. Niektorí obyvatelia sa s rodinami presídlili do Sovietskeho zväzu. Obec bola do roku 1918 súčasťou Šarišskej stolice.

Obyvatelia sa zaoberali poľnohospodárstvom, chovom dobytky a plátenníctvom.

V obci sa nachádza národná kultúrna pamiatka. Drevený kostolík - chrám prav. Sv. Demetera bol postavený v roku 1903.

Krajná Porúbka

Prvá písomná zmienka o obci pochádza z roku 1582. Obec bola súčasťou panstva Makovica. Na konci 18. storočia mala obec 104 obyvateľov. Do konca 1. polovice 19. storočia sa počet obyvateľov zvýšil na 200. V roku 1993 žilo v obci 58 obyvateľov. V roku 2018 bol počet obyvateľov 46. Ani táto obec sa v prvej polovici 20. storočia nevyhla vysťahovalectvu. Počas druhej svetovej vojny bola obec poškodená. Po druhej svetovej vojne bola opäť obnovená. Obyvatelia sa zaoberali poľnohospodárstvom, známi boli ako dobrí pestovatelia strukovín.

V obci sa na obecnom cintoríne nachádza pohrebisko z 1. svetovej vojny.

V obci bol postavený drevený kostolík Narodenia Panny Márie, ktorý však v 50. rokoch vyhorel.

Príkra

Prvá písomná zmienka o obci pochádza z roku 1618, založená bola v rokoch 1573 - 1598. Obec bola súčasťou panstva Makovica.

Na konci 18. storočia mala obec 78 obyvateľov. Do konca 1. polovice 19. storočia sa počet obyvateľov zvýšil o polovicu. Obec sa nevyhla vysťahovalectvu za prácou. Po druhej svetovej vojne sa niektorí obyvatelia s rodinami presídlili do Čiech a do Sovietskeho zväzu. Podľa štatistického úradu mala v roku 1993 obec 13 obyvateľov. Od tohto obdobia počet obyvateľov klesal. V rokoch 1999 až 2001 bol stav trvalo bývajúcего obyvateľstva v obci - 2. V roku 2018 bol počet obyvateľov 12. Obec bola do roku 1918 súčasťou Šarišskej stolice.

Obyvatelia sa zaoberali poľnohospodárstvom a prácami v lese.

V obci sa nachádza národná kultúrna pamiatka. Drevený kostolík (chrám, gr.k. sv. Michala) bol postavený v roku 1777.

Nižná Pisaná

Prvá písomná zmienka o obci pochádza z roku 1600, založená bola v rokoch 1573 - 1598. Obec bola súčasťou panstva Makovica. Do roku 1918 bola súčasťou Šarišskej stolice.

Na konci 18. storočia mala obec 187 obyvateľov. Do konca 1. polovice 19. storočia sa počet obyvateľov zvýšil o 139 obyvateľov. Koncom 19. storočia a v 1. polovici 20. storočia ju postihlo veľké vysťahovalectvu za prácou do USA, Kanady a Argentíny. Podľa štatistického

úradu mala v roku 1993 obec 88 obyvateľov. V nasledujúcich troch dekádach počet obyvateľov kolísal. V roku 2018 bol počet obyvateľov 82.

Obyvatelia sa zaoberali poľnohospodárstvom, chovom hovädzieho dobytku a oviec.

Obec bola v období 1. svetovej vojny výrazne poškodená. Počas 2. svetovej vojny v roku 1944 bola obec bombardovaná a úplne zničená. V nasledujúcich rokoch po skončení 2. svetovej vojny bola obec opäť obnovená, ale míny – pozostatky vojny ohrozovali obyvateľov i naďalej. Došlo k viacerým tragickým udalostiam, dokonca aj obetiam na životoch obyvateľov.

V obci sa nachádza kultúrna pamiatka - drevený kríž z 19. storočia a pamätné miesto - expozícia bojovej techniky z roku 1944.

Dobroslava

Prvá písomná zmienka o obci pochádza z roku 1600, založená bola v rokoch 1573 - 1598. Obec bola súčasťou panstva Makovica. Do roku 1918 bola súčasťou Šarišskej stolice.

Začiatkom 18. storočia sa bola obec takmer vyľudnená. Na konci 18. storočia mala obec 154 obyvateľov. Do konca 1. polovice 19. storočia sa počet obyvateľov zvýšil na 241 obyvateľov. Ani táto obec sa nevyhla vystáhovalstvu za prácou. Podľa štatistického úradu mala v roku 1993 obec 57 obyvateľov. Od tohto obdobia počet obyvateľov klesal. V roku 2018 bol počet obyvateľov 45. Obyvatelia sa zaoberali poľnohospodárstvom, chovom hospodárskych zvierat – oviec, prácami v lese.

V období 2. svetovej vojny bola obec podstatne zničená. V nasledujúcich rokoch po skončení 2. svetovej vojny bola obec opäť obnovená.

V obci sa nachádzajú 2 národné kultúrne pamiatky. Drevený kostolík lemkovského typu (gr.k. sv. Paraskevvy) východného typu a obradu bol postavený v roku 1705 a expozícia bojovej techniky v „Údolí smrti“.

Korejovce

Prvá písomná zmienka o obci pochádza z roku 1600, založená bola v rokoch 1573 - 1598. Obec bola súčasťou panstva Makovica. Do roku 1918 bola súčasťou Šarišskej stolice.

Začiatkom 18. storočia bola obec takmer vyľudnená. Na konci 18. storočia mala obec 133 obyvateľov. Do konca 1. polovice 19. storočia sa počet obyvateľov zvýšil na 194. Obec sa koncom 19. storočia a v 1. polovici 20. storočia nevyhla veľkému vystáhovalstvu za prácou. Podľa štatistického úradu mala v roku 1993 obec 65 obyvateľov. V nasledujúcich troch dekádach počet obyvateľov kolísal. V roku 2018 bol počet obyvateľov 82. Obyvatelia sa zaoberali poľnohospodárstvom a prácami v lesoch.

Obec počas 2. svetovej vojny v roku 1944 vyhorela. V nasledujúcich rokoch po skončení 2. svetovej vojny bola obec opäť obnovená.

V obci sa nachádzajú 2 národné kultúrne pamiatky východného typu a obradu. Drevený kostolík (gr.k. PM Ochrankyne) bol postavený v roku 1761-1764 a drevená zvonica.

Belejovce

Prvá písomná zmienka o obci pochádza z roku 1600, založená bola v rokoch 1573 - 1598. Obec bola súčasťou panstva Makovica. Do roku 1918 bola súčasťou Šarišskej stolice.

Na konci 18. storočia mala obec 132 obyvateľov. Do konca 1. polovice 19. storočia sa počet obyvateľov zvýšil o cca polovicu. Ani táto obec sa nevyhla vystažovaniu za prácou do USA a na „Dolnú zem“. Po druhej svetovej vojne sa niektorí obyvatelia s rodinami presídlili do Čiech a do Sovietskeho zväzu. V roku 1948 tu žilo 119 obyvateľov. Podľa štatistického úradu mala v roku 1993 obec 18 obyvateľov. Od tohto obdobia počet obyvateľov kolísal. V roku 2018 bol počet obyvateľov 15.

Obyvatelia sa zaoberali chovom hospodárskych zvierat – oviec, hovädzieho a ťažného dobytká, prácami v lese, pálením uhlia, tesárstvom, povozníctvom, spracovaním kože – garbiarstvom a pestovaním ovsá, pohánky a žita.

Bodružal

Prvá písomná zmienka o obci pochádza z roku 1600, založená bola v rokoch 1573 - 1598. Obec bola súčasťou panstva Makovica. Do roku 1918 bola súčasťou Šarišskej stolice.

Na konci 18. storočia mala obec 149 obyvateľov. Do konca 1. polovice 19. storočia sa počet obyvateľov zvýšil na 181. Ani táto obec sa nevyhla vystažovaniu. Po druhej svetovej vojne sa niektorí obyvatelia s rodinami presídlili do Čiech a do Sovietskeho zväzu. V roku 1948 tu žilo 119 obyvateľov. Podľa štatistického úradu mala v roku 1993 obec 76 obyvateľov. Od tohto obdobia počet obyvateľov klesal. V roku 2018 bol počet obyvateľov 64.

Obyvatelia sa zaoberali chovom poľnohospodárstvom, šindliarstvom, neskôr pracovali ako drevorubači, povozníci a poľnohospodári.

V obci sa nachádzajú pamiatkové objekty, kultúrna pamiatka východného typu a obradu, drevený kostolík lemkovského typu (gr.k. sv. Mikuláša (Bazila)) bol postavený v roku 1658, drevená brána pochádzajúca z obdobia po r. 1658 a drevené oplotenie.

Začiatkom 17. storočia sa ako nové dediny uvádzajú

Krajná Bystrá

Prvá písomná zmienka o obci pochádza z roku 1618, ako Bizstra. Založená bola koncom 16. storočia. Obec bola súčasťou panstva Makovica. Do roku 1918 bola súčasťou Šarišskej stolice. Začiatkom 18. storočia sa obec takmer vyľudnila. Na konci 18. storočia mala obec 252 obyvateľov. V roku 1993 žilo v obci 309 obyvateľov s trvalým pobytom. V roku 2018 bol počet obyvateľov 452. Ani táto obec sa v 1. polovici 20. storočia nevyhla veľkému vysťahovalectvu. Na konci druhej svetovej vojny bola obec vypálená. Po druhej svetovej vojne bola obec obnovená.

Obyvatelia sa zaoberali chovom dobytky, prácou v lese a tradičným remeslom - šindliarstvom.

Krajné Čierne

Prvá písomná zmienka o obci pochádza z roku 1618. Založená bola koncom 16. storočia. Obec bola súčasťou panstva Makovica.

Začiatkom 18. storočia sa obec takmer vyľudnila. Na konci 18. storočia mala obec 83 obyvateľov. Do konca 1. polovice 19. storočia sa počet obyvateľov zvýšil na 162. V roku 1993 žilo v obci 86 obyvateľov s trvalým pobytom. Ich počet však v nasledujúcich rokoch klesal. V roku 2018 bol počet obyvateľov 75. V 1. polovici 20. storočia sa obec nevyhla veľkému vysťahovalectvu. Na konci druhej svetovej vojny bola poškodená. Po druhej svetovej vojne bola obec obnovená. Obec bola do roku 1918 súčasťou Šarišskej stolice. Obyvatelia sa zaoberali chovom dobytky, poľnohospodárstvom a príležitostne sezónnymi prácami.

V obci sa nachádza pamiatkový objekt, drevený kostolík lemkovského typu - gr.k. sv. Bazila Veľkého – pochádzajúci z 1. polovice 18. storočia, drevené oplotenie a brána, ľudový dom z roku 1910 a sýpka.

Šarbov

Prvá písomná zmienka o obci pochádza z roku 1618. Založená bola v rokoch 1598 - 1618. Obec bola súčasťou panstva Makovica. Obec bola do roku 1918 súčasťou Šarišskej stolice.

V rokoch 1712 – 1714 bola obec, v dôsledku úteku poddaných kvôli ťažkým životným podmienkam, vyľudnená. Na konci 18. storočia mala obec 50 obyvateľov. Do konca 1. polovice 19. storočia sa počet obyvateľov zvýšil na 73. V roku 1993 žilo v obci 18 obyvateľov s trvalým pobytom. Ich počet však v nasledujúcich rokoch klesal. Do roku 2018 klesol počet obyvateľov

na 14 . Ani táto obec sa v 1. polovici 20. storočia nevyhla veľkému vyst'ahovalectvu. Na konci druhej svetovej vojny bola obec zničená. Po druhej svetovej vojne bola opäť obnovená.

Obyvatelia sa zaoberali klčovaním lesov, chovom hovädzieho dobytku a kôz, pestovaním zemiakov, ovsa, ale aj konope a ľanu. Zaoberali sa aj tradičnými remeslami - šindliarstvom a tkáčstvom. Boli medzi nimi aj drevorubači a voziari. Od 1. polovice 18. storočia do roku 1857 bola v obci sklárska huta s brusiarňou. V roku 1927 v obci postavili parnú pílu. V obci sa z bukoveho dreva vyrábali, hranoly a podvaly na výstavbu železničných tratí.

Mlynárovce

Prvá písomná zmienka o obci pochádza z roku 1414. Založená bola na zákupnom práve v prvej polovici 14. storočia. Obec bola súčasťou panstva Cudarovcov a panstva Makovica.

V rokoch 1712 – 1714 bola obec, v dôsledku úteku poddaných kvôli ťažkým životným podmienkam, vyľudnená. Na konci 18. storočia mala obec 417 obyvateľov. Do konca 1. polovice 19. storočia sa počet obyvateľov takmer nezmenil. V roku 1993 žilo v obci 238 obyvateľov s trvalým pobytom. Ich počet v nasledujúcich rokoch kolísal. V roku 2018 bol počet obyvateľov 224. Ani táto obec sa v 2. polovici 19. storočia a v prvej polovici 20. storočia nevyhla vyst'ahovalectvu do Kanady a USA. Počas prvej svetovej vojny bola obec poškodená. Po druhej svetovej vojne bola opäť obnovená.

Obyvatelia sa zaoberali prácou v lesoch, chovom dobytku, poľnohospodárstvom. V obci bol mlyn.

V obci sa nachádza pamiatkový objekt, kultúrna pamiatka – gr. kostol Narodenia Panny Márie - chrám Narodenia Presvätej Bohorodičky. Obdobie vzniku je rok 1877.

Nížny Orlík

Prvá písomná zmienka o obci pochádza z roku 1357. Založená bola na zákupnom práve v prvej polovici 14. storočia. Obec bola súčasťou panstva Stročín a od konca 14. storočia panstva Makovica.

Na konci 18. storočia mala obec 307 obyvateľov. Do konca 1. polovice 19. storočia sa počet obyvateľov zvýšil o takmer 180 obyvateľov. V roku 1993 žilo v obci 231 obyvateľov s trvalým pobytom. Ich počet v nasledujúcich rokoch stúpал. V roku 2018 bol počet obyvateľov 318. Ani táto obec sa v 2. polovici 19. storočia a v prvej polovici 20. storočia nevyhla vyst'ahovalectvu. Počas druhej svetovej vojny bola obec poškodená. Po druhej svetovej vojne bola opäť obnovená.

Obyvatelia sa zaoberali chovom dobytky a poľnohospodárstvom. V obci bol v 18. storočí známy minerálny prameň. V 19. storočí boli v obci rozsiahle záhrady.

Nová Polianka

Prvá písomná zmienka o obci pochádza z roku 1414. Založená bola na zákupnom práve v druhej polovici 14. storočia. Obec bola súčasťou panstva Makovica. Do roku 1918 bola súčasťou Šarišskej stolice.

Na konci 18. storočia mala obec 225 obyvateľov. Do konca 1. polovice 19. storočia sa počet obyvateľov zvýšil na 259 obyvateľov. V roku 1993 žilo v obci 65 obyvateľov. V roku 2018 bol počet obyvateľov 70. Ani táto obec sa v prvej polovici 20. storočia nevyhla vysťahovalectvu. Počas druhej svetovej vojny bola obec poškodená. Po druhej svetovej vojne bola opäť obnovená. Obyvatelia sa zaoberali chovom dobytky a lesným hospodárstvom.

V obci sa nachádzal drevený kostolík zasvätený sv. Paraskeve, ktorý bol postavený v roku 1766. V roku 1961 bol demontovaný a v roku 1986 inštalovaný v skanzene vo Svidníku.

Mirol'a

Prvá písomná zmienka o obci pochádza z roku 1572. Obec bola súčasťou panstva Makovica. Z dôvodu ťažkých životných podmienok obyvatelia obec v rokoch 1713 – 1714 opustili. Na konci 18. storočia mala obec však už opäť 188 obyvateľov. Do konca 1. polovice 19. storočia sa počet obyvateľov zvýšil na 221. V roku 1993 žilo v obci 100 obyvateľov. V roku 2018 bol počet obyvateľov 57. Obec sa v prvej polovici 20. storočia nevyhla vysťahovalectvu. Počas prvej svetovej vojny bola vypálená a počas druhej svetovej vojny, keďže obec bola zničená, obyvatelia boli evakuovaní. Po druhej svetovej vojne bola opäť obnovená.

Obyvatelia sa zaoberali chovom dobytky a lesným hospodárstvom. Do prvej svetovej vojny tu pracovala parná píla.

Obec bola známa aj preto, že ležala na trase cesty Jozefínka, ktorá bola súčasťou medzinárodnej cesty spájajúcej Stredozemné more s Baltským.

V obci sa nachádzalo vojenské pohrebisko, ktoré sa však do súčasnosti nezachovalo.

V obci sa nachádza národná kultúrna pamiatka, súčasť Východoslovenských drevených kostolov, gr.k. drevený kostolík, cerkva (tzv. lemkovského typu) Ochrany Bohorodičky z roku 1746, vybudovaný na mieste staršieho chrámu z konca 17. storočia. Ikonostas bol rekonštruovaný v druhej polovici 20. storočia.

4. Geografická charakteristika

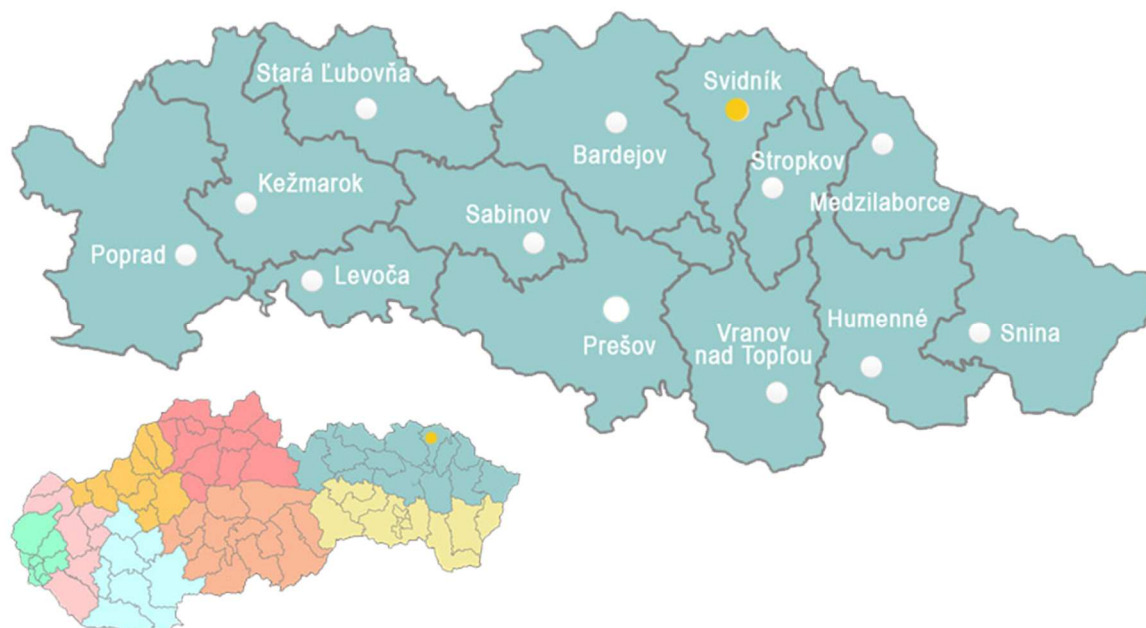
Územie obcí sa rozprestiera celkovo na 15 384,24 ha v katastroch 23 obcí okresu Svidník. Okres sa nachádza na severovýchode Prešovského samosprávneho kraja a jeho severná hranica tvorí štátnu hranicu s Poľskom. Okres Svidník patrí s rozlohou 549,78 ha k stredne veľkým okresom PSK.

V okrese sa nachádza 68 obcí z toho 2 so štatútom mesta. Okresné mesto sa nachádza v centrálnej časti okresu.

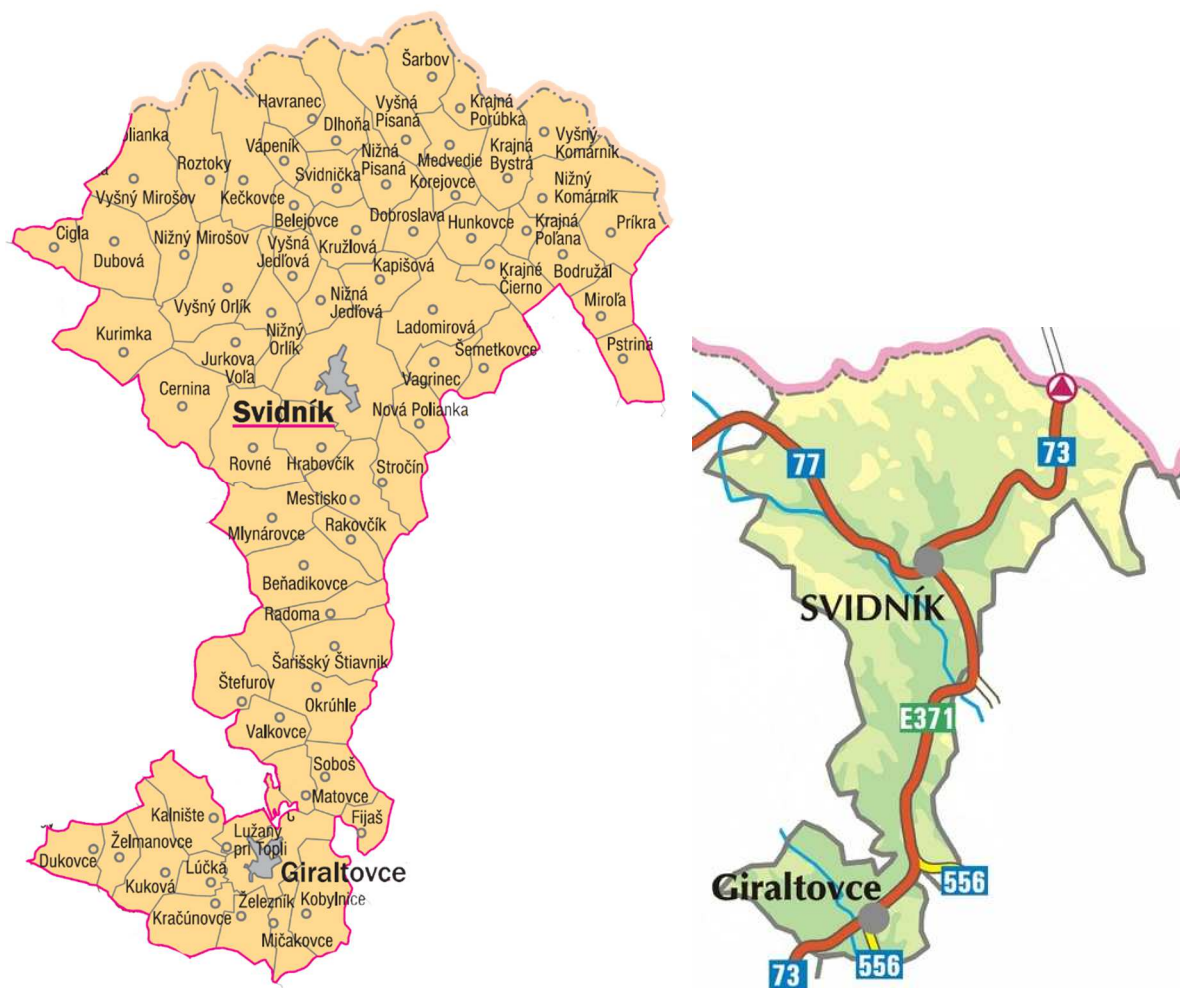
Najvyšší bod okresu sa nachádza v katastri obce Vyšná Pisaná – 752 m.n.m, priamo susedí s katastrom obce Šarbov. Najnižší bod územia sa nachádza pri výtoky rieky Tople z okresu Svidník v katastri obce Železník.

Okres Svidník susedí s okresmi Bardejov, Prešov, Vranov nad Topľou a Stropkov.

Obrázok 1. Mapa Prešovského samosprávneho kraja



Obrázok 2. Mapa okresu (zdroj mapy: Atlas SR, vucpo.sk)



5. Prírodné pomery a klíma

GEOMORFOLÓGIA

Okres sa nachádza v geomorfologickom celku – Ondavskej vrchovine a Laboreckej vrchovine, ktorá patrí do oblasti Nízkych Beskýd, subprovincie Vonkajších Východných Karpát a provincie Východných Karpát.

Obrázok 3. Mapa geomorfologických jednotiek (Atlas krajiny SR, 2002)



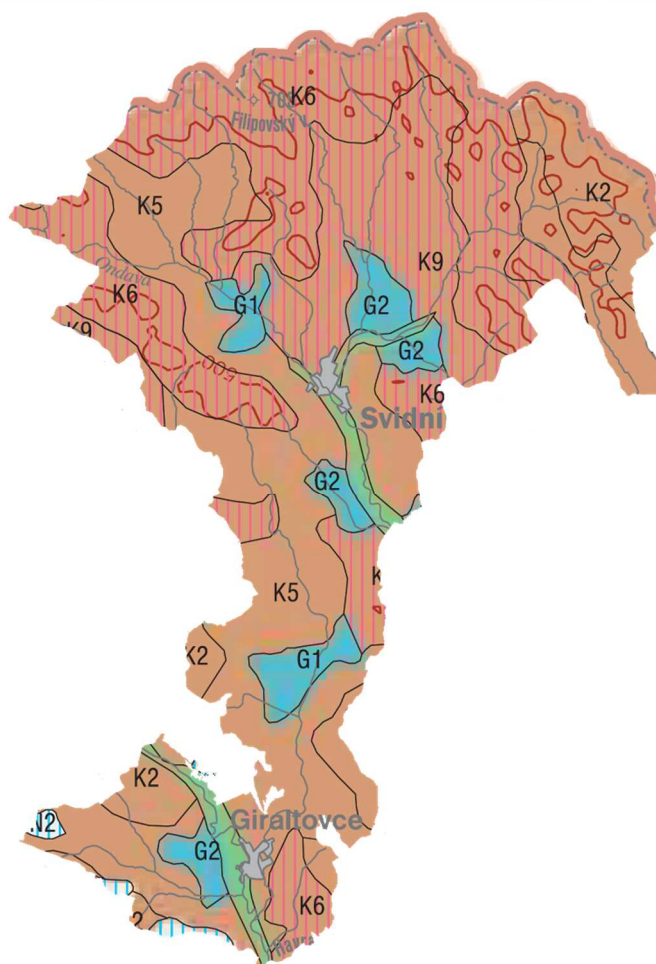
Z dôvodu, že sa územie nachádza v jednej geomorfologickej oblasti, je jeho geologická stavba jednotvárna. Najčastejšie sa tu vyskytujú flyšové súvrstvia s rozličným zastúpením pieskocov, ílovcov a slieňocov. Podobné zastúpenie majú aj flyšové kriedové súvrstvia. V širších dolinách, v ktorých v minulosti pretekali rieky, sa nachádzajú aj nívne usadeniny. Flyšové znaky nesie taktiež reliéf krajiny. Podľa zloženia jednotlivých častí územia sa tu nachádzajú vyčnievajúce chrbty (odolnejšie pieskovce) a hlboké erózne brázdy na miestach, kde nie sú odolné horniny (ílovce, slieňovce). Sú väčšinou bez lesnej pokrývky. V lesoch sú najviac zastúpené bukové lesné porasty. V pohraničných oblastiach sa nachádzajú aj jedle, smrekovce a iné dreviny.

V Laboreckej vrchovine je zaznamenaný výskyt chránených európskych biotopov: dub zimný a hrab obyčajný, porasty najčastejšie s prímесou buka, niekoľko ďalších drevín na rôznorodých geologických podložiach a hlbších pôdach typu kambizemí, s dostatkom živín. V trávnom poraste sa výrazne uplatňuje *Carex pilosa*, prítomné sú mezofilné druhy, druhy typické pre bučiny, ako aj druhy dubín.

PÔDA

Pôda je najviac zastúpená hnedou lesnou pôdou, nazývanou kambizem. Zastúpené sú aj nivné pôdy fluvizem. V erózne rozšírených častiach dolín sa nachádza ilomerizovaná luvizem.

Obrázok 4. Mapa pôdných typov v okrese (Atlas krajiny SR, 2002)



- F1 fluvizeme kultizemné ■
- F5 fluvizeme glejové ■
- K2 kambizeme modálne a kultizemné nasýtené ■
- K5 kambizeme pseudoglejové nasýtené ■

K6 kambizeme modálne kyslé ■

 K9 kambizeme pseudoglejové kyslé ■

 G1 pseudogleje modálne, kultizemné a luvizemné nasýtené až kyslé ■

 G2 pseudogleje nasýtené ■

 N2 pararendziny kambizemné a kambizeme rendzinové
Tabuľka 5. Typy pôdy v katastrach obcí

| Pôdy v katastrach obcí | | | | |
|--------------------------|---|--|--|-------------------|
| Obce | Kambizeme modálne a kultizemné / pseudoglejové nasýtené | Kambizeme modálne kyslé a podzolové /pseudogleje kyslé | pseudogleje modálne, kultizemné a luvizemné nasýtené až kyslé / pseudogleje nasýtené | Fluvizeme glejové |
| Belejovce | | - | - | - |
| Bodružal | | - | - | |
| Dobroslava | - | | - | |
| Korejovce | - | | - | |
| Krajná Bystrá | - | | - | |
| Krajná Porúbka | - | | - | |
| Krajné Čierno | - | | - | |
| Medvedie | - | | - | |
| Mirol'a | | - | - | |
| Mlynárovce | - | | - | |
| Nižná Jedľová | - | | - | |
| Nižná Pisaná | - | | - | |
| Nižný Komárnik | | - | - | |
| Nižný Mirošov | - | | - | |
| Nižný Orlík | | | | |
| Nová Polianka | - | | - | |
| Príkra | | - | - | |
| Pstriná | | - | - | |
| Rakovčik | - | | | |
| Šarbov | - | | - | |
| Šarišský Štiavnik | - | - | | |
| Šemetkovce | - | | - | - |
| Vyšná Jedľová | - | | - | - |

V katastrálnych územiach obcí prevládajú kambizeme modálne a kultizemné /pseudoglejové nasýtené a kambizeme modálne kyslé a podzolové/, pseudogleje kyslé.

Poľnohospodárstvo okresu je charakterizované veľmi ťažkými výrobnými podmienkami. Prevažná časť územia spadá do flyšovej oblasti s charakteristickou zníženou úrodnosťou poľnohospodárskej pôdy.

VODSTVO

Povrchové vody

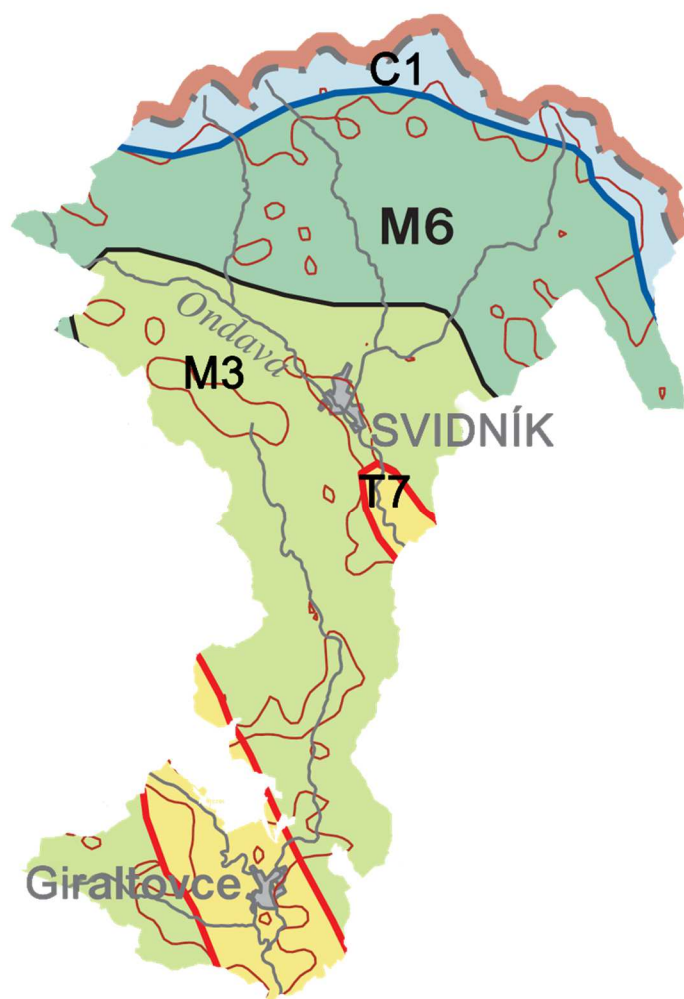
K dôležitým riekam okresu patria rieky Ondava a rieka Topľa ako aj vodný tok Ladomírka. V sídlach sa nachádzajú menšie vodné toky, ktoré tvoria prítoky riek.

KLIMATICKÉ POMERY

Obrázok 5. Klimatické oblasti (Atlas krajiny SR,2002)

Klíma

Prešovský kraj má najchladnejšie a najdaždivejšie podnebie na Slovensku, avšak klimatické podmienky v jednotlivých regiónoch sa líšia. Nižšie polohy a kotliny patria do miernej teplej klimatickej oblasti. Územie Ondavskej vrchoviny zaradzujeme do mierne teplej oblasti.



OCHRANA PRÍRODY

Do územia okresu zasahuje **Chránená krajinná oblasť Východné Karpaty**. V rámci nej nájdeme maloplošné chránené územia okresu - národnú prírodnú rezerváciu Komárnická jedlina a prírodnú rezerváciu Dranec. Chránená krajinná oblasť (ďalej len CHKO) zahŕňa územie okresov Humenné, Medzilaborce, Svidník a Snina. CHKO Východné Karpaty tvorí severozápadnú prihraničnú časť z územia pôvodnej chránenej krajinej oblasti, ktorá nebola začlenená do národného parku Poloniny. Územie je budované flyšovými súvrstviami, najmä ílovcami a pieskovecami. Oblasť sa vyznačuje bohatými lesmi, ktoré sú hlavným ekostabilizačným prvkom krajiny a vhodným prostredím pre rastlinstvo i živočíšstvo viazané na lesné prostredie. V jej maloplošných chránených územiach sú zachované prirodzené jedľové bučiny situované na flyšových svahoch Laboreckej vrchoviny. V ich bohatom bylinnom kryte sa vyskytuje kostrava horská, ostružina a iné.

Návštevníkov lákajú aj ďalšie prírodné jedinečnosti - dodnes industrializáciou nedotknutá príroda ponúkajúca kvalitné ekosystémové služby.

Chránené územia:

- Prírodná rezervácia Miroľská slatina
- Chránený areál Radomská slatina
- Prírodná rezervácia Radomka

Územia európskeho významu:

- Horný tok Ondavy
- Horný tok Tople
- Dukla

V rámci sledovaného územia sa nachádzajú viaceré stromy, ktorú sú zaradené do zoznamu **chránených stromov**.

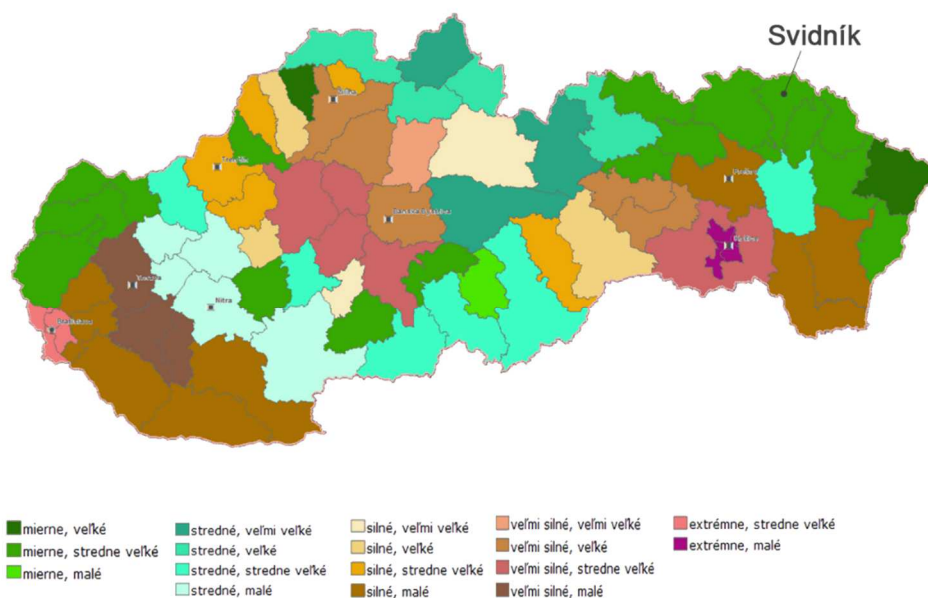
Chránené vtáčie územie Laborecká vrchovina

Prírodné bohatstvo CHVÚ Laborecká vrchovina je mimoriadne cenné z hľadiska zachovalosti lesných porastov, ktoré tvoria takmer polovicu rozlohy územia. Impozantná je predovšetkým pralesovitá štruktúra s pôvodným zložením lesných spoločenstiev. Významné sú zachovalé porasty mohutných starých bukov a porastová zmes buka s dnes už vzácnou jedľou bielou, javorom horským, brestom horským, či jaseňom štíhlym. Staré lesné porasty, bohaté na množstvo bütľavých stromov, či dutín vytesaných d'atľami, sú domovom dnes už vzácných

druhov dravcov a sov. Významnú časť územia (cca 30%) tvorí aj mozaikovitá poľnohospodárska krajina spolu s lúkami a pasienkami, ktoré poskytujú vhodné biotopy pre ďalšie chránené druhy vtákov. Práve pre tieto prírodné hodnoty bola Laborecká vrchovina zahrnutá medzi 38 chránených vtáčích území.

Druhy vtákov európskeho významu a biotopov sťahovavých druhov vtákov: sovy dlhochvostej, orla krikľavého, bociana čierneho, haje červenej, muchárika bieločrného, muchárika červenohrdlého, strakoša červenochrbtého, penice jarabej, jariabka hôrneho, chriašteľa poľného, d'atľa čierneho, d'atľa bieločrbtého, žlny sivej, lelka lesného, škovránka stromového, rybárika riečného, d'atľa prostredného, bociana bieleho, včelára lesného, prh'aviara čiernohlavého, krutihlava hnedého, muchára sivého, žltochvosta lesného, hrdličky poľnej, prepelice poľnej, strakoša sivého, brehule hnedej.

Obrázok 6. Kvalita životného prostredia - zaťaženie okresov stresovými faktormi



6. Krajinná štruktúra

Tabuľka 6. Výmera územia obce v hektároch, ku 31.12.2018

| Názov obce | Výmera územia obcí v hektároch | | | | | | | | | | |
|-----------------------|--------------------------------|-----------------------|-----------|---------|------------|----------------------|-------------------------|---------------|--------------|-----------------------------|----------------|
| | Celková výmera územia obce | Poľnohospodárska pôda | | | | | Nepoľnohospodárska pôda | | | | |
| | | Spolu | Orná pôda | Záhrada | Ovocný sad | Trvalý trávny porast | Spolu | Lesný pozemok | Vodná plocha | Zastavaná plocha a nádvorie | Ostatná plocha |
| Belejovce | 308,38 | 238,55 | 0,00 | 0,75 | 0 | 237,80 | 69,83 | 61,68 | 9,00 | 6,12 | 1,14 |
| Bodružal | 723,78 | 165,28 | 23,89 | 5,07 | 0,00 | 136,31 | 558,50 | 524,27 | 9,06 | 14,85 | 10,32 |
| Dobroslava | 557,69 | 172,41 | 0,55 | 5,50 | 0,00 | 166,36 | 385,27 | 351,27 | 2,63 | 10,74 | 20,63 |
| Korejovce | 405,76 | 117,47 | 16,6 | 4,66 | 0,00 | 96,20 | 288,29 | 264,66 | 2,94 | 9,73 | 10,96 |
| Krajná Bystrá | 893,88 | 211,23 | 45,95 | 14,06 | 2,17 | 149,05 | 682,65 | 633,56 | 2,22 | 16,42 | 30,46 |
| Krajná Porúbka | 372,76 | 142,44 | 21,9 | 4,59 | 1,05 | 114,89 | 230,33 | 212,42 | 1,05 | 5,51 | 11,35 |
| Krajné Čierne | 657,42 | 156,13 | 2,72 | 6,49 | 0,00 | 146,92 | 501,29 | 400,57 | 5,22 | 7,39 | 88,10 |
| Medvedie | 504,78 | 120,07 | 24,85 | 2,43 | 0,00 | 92,79 | 384,71 | 342,35 | 15,00 | 10,13 | 17,23 |
| Mirol'a | 611,12 | 215,89 | 8,31 | 12,22 | 0,00 | 195,36 | 395,23 | 328,23 | 8,56 | 11,27 | 47,18 |
| Mlynárovce | 1111,03 | 519,68 | 230,71 | 13,52 | 0,09 | 275,36 | 591,35 | 521,43 | 13,29 | 32,98 | 23,64 |
| Nižná Jedľová | 475,13 | 302,77 | 108,00 | 6,98 | 0,00 | 187,79 | 172,37 | 130,24 | 7,44 | 22,02 | 12,66 |
| Nižná Pisaná | 736,23 | 235,60 | 0,35 | 7,29 | 0,00 | 227,97 | 500,63 | 452,80 | 3,39 | 14,44 | 30,01 |
| Nižný Komárnik | 1238,21 | 142,51 | 11,21 | 14,90 | 0,00 | 116,40 | 1095,70 | 1030,25 | 10,41 | 19,90 | 35,14 |
| Nižný Mirošov | 701,99 | 410,40 | 205,28 | 15,47 | 0,00 | 189,65 | 291,59 | 228,50 | 21,42 | 27,36 | 14,31 |
| Nižný Orlík | 932,44 | 505,93 | 212,33 | 12,59 | 0,00 | 281,02 | 426,51 | 284,06 | 14,18 | 40,55 | 87,73 |

SPOLOČNÝ PROGRAM HOSPODÁRSKEHO A SOCIÁLNEHO ROZVOJA OBCÍ MAS DUKLA NA OBDOBIE 2019-2027

| | | | | | | | | | | | |
|--------------------------|-----------------|----------------|----------------|---------------|-------------|----------------|--------|--------|-------|-------|-------|
| Nová Polianka | 547,58 | 247,59 | 13,70 | 7,51 | 0,00 | 226,37 | 299,99 | 279,26 | 0,29 | 8,82 | 11,63 |
| Príkra | 928,51 | 112,47 | 6,28 | 4,09 | 0,00 | 102,1 | 816,04 | 775,57 | 1,05 | 3,91 | 35,51 |
| Pstriná | 622,99 | 260,06 | 6,27 | 9,75 | 0,00 | 244,03 | 362,93 | 313,74 | 11,59 | 11,55 | 26,05 |
| Rakovčík | 466,81 | 187,82 | 54,81 | 7,54 | 0,00 | 125,47 | 278,99 | 258,09 | 7,13 | 12,27 | 1,50 |
| Šarbov | 843,82 | 153,43 | 16,27 | 3,20 | 1,54 | 132,42 | 690,39 | 640,32 | 0,67 | 6,97 | 42,42 |
| Šarišský Štiavnik | 527,32 | 192,12 | 3,03 | 6,75 | 0,00 | 182,34 | 335,2 | 287,25 | 8,47 | 24,12 | 15,36 |
| Semetkovce | 707,98 | 361,88 | 38,08 | 5,42 | 0,70 | 317,67 | 346,11 | 270,90 | 3,37 | 20,13 | 51,71 |
| Vyšná Jedľová | 508,63 | 245,11 | 97,49 | 8,08 | 0,00 | 139,54 | 263,51 | 215,94 | 18,06 | 18,67 | 10,84 |
| Spolu | 15384,24 | 5416,84 | 1148,58 | 178,86 | 5,55 | 4083,81 | | | | | |

Zdroj: ŠÚ SR

Celková výmera katastrálnych území riešených obcí k 31. 12. 2018 bola 15 384,24 hektárov. Viac než 35% plochy katastrov zaberajú poľnohospodárske pozemky, 65% zaberá nepoľnohospodárska pôda. V rámci poľnohospodárskej pôdy sú najviac zastúpené trvalé trávnaté porasty, ktoré tvoria 26,72% z celkovej výmery pôdy obcí. Orná pôda sa rozprestiera na 1 148,58 hektároch, čo predstavuje len 7,51%.

Z nepoľnohospodárskej pôdy prevládajú na riešenom území lesné pozemky, ktoré sa rozprestierajú celkovo na 9 967,41 hektároch a tvoria tak 65 % rozlohy katastrálnych území.

Z vyššie uvedených údajov vyplýva, že tak, ako okres, tak aj sledované územie má prevažne lesnatý charakter.

Analytická časť

7. Analýza vnútorného prostredia

Interná analýza, analýza vnútorného prostredia, skúma a hodnotí vnútorné prostredie na základe overeného súboru kvantitatívnych a kvalitatívnych dát, najmä štatistických údajov získaných z overených zdrojov (napr. štatistický úrad SR, UIPŠ, databázy jednotlivých ministerstiev, a iných). Úlohou analýzy vnútorného prostredia je na základe sumarizácie údajov definovať nepriaznivý stav v jednotlivých sektoroch miestnej ekonomiky, resp. vo vybraných oblastiach, a na základe toho v nasledujúcich častiach dokumentu naznačiť potreby, ktoré je možné vnímať aj ako príležitosti rozvoja.

Najčastejšie príčiny nepriaznivého stavu súvisia s:

- neadekvátnou kvalifikáciou ľudských zdrojov
- nevhodne umiestnenými investíciami
- nedostatkom informácií a dát ako podkladov ku správne posúdeniu a rozhodnutiu
- nekvalitnou a nedostupnou infraštruktúrou a službami,
- nevyužívaním správnych metód, či postupov pri riadení,

Dôležitosť analyzovania, sumarizácie a spracovania dát, ktoré pomôžu identifikovať rozvojový potenciál a nastaviť správne opatrenia, spočíva v tom, že sú východiskom pre správne nastavenie spoločnej rozvojovej stratégie.

Demografická štruktúra obyvateľstva a vybrané ukazovatele

Vývoj počtu trvalo bývajúceho obyvateľstva

Vývoj počtu obyvateľov ovplyvňujú viaceré faktory, okrem základných ako je natalita, mortalita a sťahovanie obyvateľov, ovplyvňuje stav obyvateľov taktiež ponuka práce, tvorba pracovných príležitostí, vzdialenosť od väčšieho mesta, životné prostredie, služby poskytované v obci, ako aj ďalšie faktory.

V rámci riešených obcí v okrese Svidník došlo v roku 2018 oproti roku 2008 k nárastu obyvateľov v 12 obciach, z toho najvýraznejšie v obci Krajná Bystrá až o 23,84%. Z 365 obyvateľov v roku 2008 na 452 v roku 2018. Najvýraznejší bol pokles v obci Mirol'a, takmer o 28 %, keď z pôvodného počtu obyvateľov 79 v roku 2008 bol v roku 2018 stav trvalo bývajúceho obyvateľstva 57.

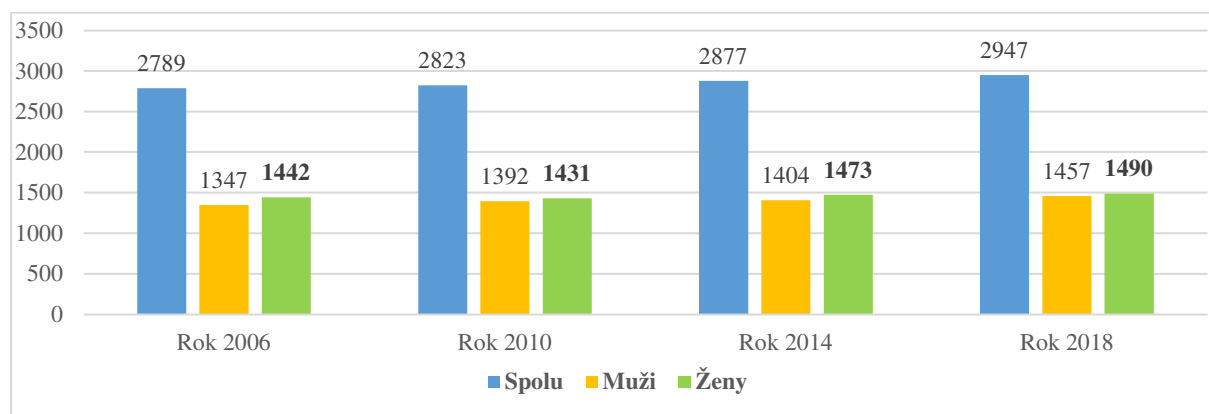
Tabuľka 7. Vývoj počtu obyvateľov podľa pohlavia

| Obec | 2015 | | | 2016 | | | 2017 | | | 2018 | | |
|-------------------|-------|------|------|-------|------|------|-------|------|------|-------|------|------|
| | Spolu | Muži | Ženy | Spolu | Muži | Ženy | Spolu | Muži | Ženy | Spolu | Muži | Ženy |
| Belejovce | 19 | 10 | 9 | 18 | 9 | 9 | 17 | 8 | 9 | 15 | 8 | 7 |
| Bodružal | 69 | 38 | 31 | 67 | 37 | 30 | 63 | 36 | 27 | 64 | 35 | 29 |
| Dobroslava | 28 | 14 | 14 | 27 | 14 | 13 | 26 | 14 | 12 | 45 | 23 | 22 |
| Korejovce | 80 | 40 | 40 | 84 | 42 | 42 | 83 | 41 | 42 | 82 | 41 | 41 |
| Krajná Bystrá | 421 | 205 | 216 | 432 | 206 | 226 | 438 | 214 | 224 | 452 | 222 | 230 |
| Krajná Porúbka | 49 | 21 | 28 | 46 | 19 | 27 | 45 | 18 | 27 | 44 | 19 | 25 |
| Krajné Čierno | 75 | 40 | 35 | 76 | 41 | 35 | 76 | 41 | 35 | 75 | 39 | 36 |
| Medvedie | 45 | 17 | 28 | 45 | 17 | 28 | 47 | 18 | 29 | 46 | 18 | 28 |
| Miroľa | 61 | 32 | 29 | 58 | 30 | 28 | 58 | 31 | 27 | 57 | 30 | 27 |
| Mlynárovce | 218 | 91 | 127 | 220 | 94 | 126 | 215 | 91 | 124 | 224 | 97 | 127 |
| Nižná Jedľová | 85 | 40 | 45 | 86 | 38 | 48 | 94 | 42 | 52 | 97 | 45 | 52 |
| Nižná Pisaná | 85 | 44 | 41 | 86 | 44 | 42 | 86 | 44 | 42 | 82 | 44 | 38 |
| Nižný Komárnik | 174 | 83 | 91 | 176 | 83 | 93 | 184 | 87 | 97 | 194 | 94 | 100 |
| Nižný Mirošov | 254 | 121 | 133 | 254 | 121 | 133 | 269 | 125 | 144 | 270 | 126 | 144 |
| Nižný Orlík | 312 | 150 | 162 | 310 | 148 | 162 | 315 | 151 | 164 | 318 | 154 | 164 |
| Nová Polianka | 76 | 40 | 36 | 72 | 40 | 32 | 72 | 40 | 32 | 70 | 39 | 31 |
| Príkra | 7 | 5 | 2 | 7 | 5 | 2 | 7 | 5 | 2 | 12 | 9 | 3 |
| Pstriná | 63 | 28 | 35 | 60 | 24 | 36 | 61 | 25 | 36 | 59 | 25 | 34 |
| Rakovčik | 167 | 96 | 71 | 172 | 98 | 74 | 170 | 97 | 73 | 167 | 95 | 72 |
| Šarbov | 11 | 5 | 6 | 10 | 4 | 6 | 12 | 5 | 7 | 16 | 7 | 9 |
| Šarišský Štiavnik | 292 | 150 | 142 | 285 | 148 | 137 | 292 | 150 | 142 | 286 | 150 | 136 |
| Šemetkovce | 85 | 44 | 41 | 82 | 43 | 39 | 84 | 42 | 42 | 86 | 43 | 43 |
| Vyšná Jedľová | 189 | 95 | 94 | 182 | 92 | 90 | 185 | 93 | 92 | 186 | 94 | 92 |
| Spolu | 2865 | 1409 | 1456 | 2855 | 1397 | 1458 | 2899 | 1418 | 1481 | 2947 | 1457 | 1490 |

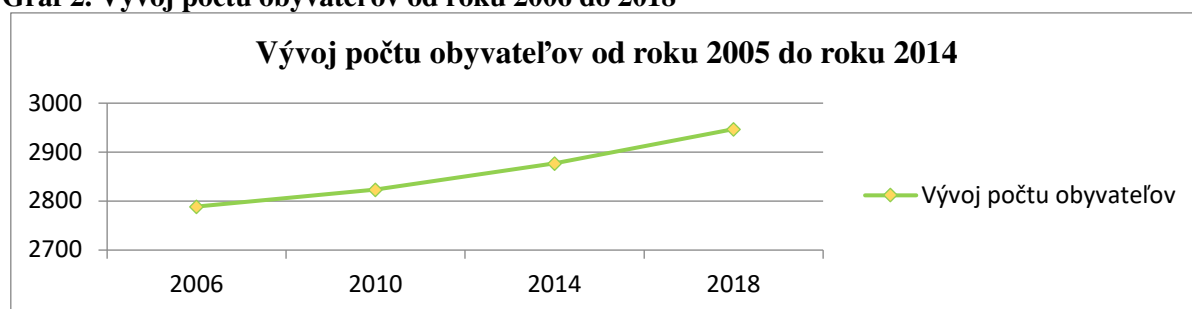
Zdroj: ŠÚ SR, vlastné spracovanie

V priemere má vývoj počtu obyvateľov v obciach prevažne stúpajúci trend. Najvyšší počet obyvateľov v rámci sledovaných rokov bol v roku 2018. V 13 obciach za sledované obdobie počet obyvateľov stúpol, v 2 obciach zostal nezmenený. V roku 2018 bol ku 31.12. počet obyvateľov na úrovni 2 947. Vývoj počtu obyvateľov je pre každú riešenú obec špecifický.

Graf 1. Podiel mužov a žien

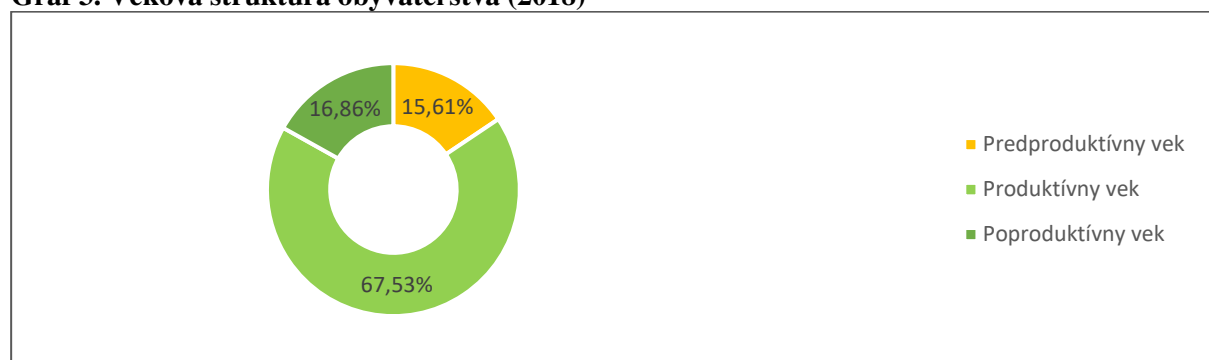


Graf 2. Vývoj počtu obyvateľov od roku 2006 do 2018



Zdroj: ŠÚ SR údaje k 31.12

Graf 3. Veková štruktúra obyvateľstva (2018)



Zdroj: ŠÚ SR

Z hľadiska produktivity najväčšiu skupinu obyvateľstva v sledovaných obciach tvoria obyvatelia v produktívnom veku (od 15 do 64 rokov). Ku koncu roka 2018 táto skupina obyvateľov tvorila 67,53 % z celkového počtu obyvateľov v produktívnom veku, a to 1990. Druhou najviac zastúpenou skupinou obyvateľstva - 497, je skupina obyvateľov v poproduktívnom veku, teda vo veku 65 rokov a viac. Táto skupina tvorila 16,86% z celkového počtu obyvateľov sledovaného územia. Poslednou najmenej zastúpenou skupinou sú obyvatelia v predproduktívnom veku (do 14 rokov), ktorých je 460, a teda 15,61 % z celkového počtu obyvateľov.

V porovnaní s priemerom Prešovského kraja je v percentuálnom vyjadrení skupina obyvateľov v produktívnom veku o 0,62 p.b nižšia, skupina obyvateľov v poproduktívnom veku o 2,98 p.b. vyššia a skupina obyvateľov v predproduktívnom veku o 2,36 p.b nižšia.

Z pohľadu celoslovenského priemeru majú vybrané obce v okrese Svidník takmer totožný vývoj v rámci vekového rozdelenia skupín. Z pohľadu priemeru tvorí v Prešovskom kraji – predproduktívny vek 17,96 %, produktívny vek – 68,15 % a poproduktívny vek – 113,88%. Najnepriaznivejší vývoj je v obci Krajná Porúbka s podielom obyvateľov 2,27,00% v predproduktívnom veku, 61,36% obyvateľov v produktívnom veku a 36,36% v poproduktívnom veku. Taktiež v obci Príkra, kde je zastúpené obyvateľstvo len v produktívnom veku 75,00% a poproduktívnom veku 25,00%, pričom absentujú obyvatelia v predproduktívnom veku. Táto situácia je sčasti ovplyvnená nižším počtom obyvateľov obcí. Naopak najpriaznivejší vývoj má obec Nižný Komárnik podielom obyvateľov 29,38% v predproduktívnom veku, 57,73% obyvateľov v produktívnom veku a 12,89% v poproduktívnom veku, celkovo s počtom obyvateľov 194.

| Obce (2018) | Predproduktívny vek | | Produktívny vek | | Poproduktívny vek | | Spolu |
|-----------------------|---------------------|-------|-----------------|-------|-------------------|-------|-------|
| | obyv. | % | obyv. | % | obyv. | % | |
| Belejovce | 1 | 6,67 | 11 | 73,33 | 3 | 20,00 | 15 |
| Bodružal | 9 | 14,06 | 47 | 73,44 | 8 | 12,50 | 64 |
| Dobroslava | 6 | 13,33 | 31 | 68,89 | 8 | 17,78 | 45 |
| Korejovce | 11 | 13,41 | 53 | 64,63 | 18 | 21,95 | 82 |
| Krajná Bystrá | 120 | 26,55 | 289 | 63,94 | 43 | 9,51 | 452 |
| Krajná Porúbka | 1 | 2,27 | 27 | 61,36 | 16 | 36,36 | 44 |
| Krajné Čierno | 6 | 8,00 | 48 | 64,00 | 21 | 28,00 | 75 |
| Medvedie | 4 | 8,70 | 29 | 63,04 | 13 | 28,26 | 46 |
| Miroľa | 4 | 7,02 | 34 | 59,65 | 19 | 33,33 | 57 |
| Mlynárovce | 26 | 11,61 | 131 | 58,48 | 67 | 29,91 | 224 |
| Nižná Jedľová | 7 | 7,22 | 69 | 71,13 | 21 | 21,65 | 97 |
| Nižná Pisaná | 2 | 2,44 | 61 | 74,39 | 19 | 23,17 | 82 |
| Nižný Komárnik | 57 | 29,38 | 112 | 57,73 | 25 | 12,89 | 194 |
| Nižný Mirošov | 46 | 17,04 | 188 | 69,63 | 36 | 13,33 | 270 |
| Nižný Orlick | 43 | 13,52 | 222 | 69,81 | 53 | 16,67 | 318 |
| Nová Polianka | 11 | 15,71 | 51 | 72,86 | 8 | 11,43 | 70 |
| Príkra | 0 | 0,00 | 9 | 75,00 | 3 | 25,00 | 12 |
| Pstriná | 5 | 8,47 | 37 | 62,71 | 17 | 28,81 | 59 |
| Rakovčik | 14 | 8,38 | 132 | 79,04 | 21 | 12,57 | 167 |
| Šarbov | 3 | 18,75 | 10 | 62,50 | 3 | 18,75 | 16 |

| | | | | | | | |
|-------------------|-----|---------|------|--------|-----|--------|------|
| Šarišský Štiavnik | 46 | 16,08 | 209 | 73,08 | 31 | 10,84 | 286 |
| Šemetkovce | 12 | 13,95 | 61 | 70,93 | 13 | 15,12 | 86 |
| Vyšná Jedľová | 26 | 13,98 | 129 | 69,35 | 31 | 16,67 | 186 |
| Spolu | 460 | 15,61 % | 1990 | 67,53% | 497 | 16,86% | 2947 |

Zdroj: ŠÚ SR, rok 2018

Tabuľka 8. Pohyb obyvateľstva (2006-2018)

| Obec | 2006 | | | | | 2010 | | | | | 2014 | | | | | 2018 | | | | |
|-------------------|----------|---------|--------------|-------------|-------------------|----------|---------|--------------|-------------|-------------------|----------|---------|--------------|-------------|-------------------|----------|---------|--------------|-------------|-------------------|
| | Narodení | Zomrelí | Prístaňovali | Vystaňovali | Celkový prírastok | Narodení | Zomrelí | Prístaňovali | Vystaňovali | Celkový prírastok | Narodení | Zomrelí | Prístaňovali | Vystaňovali | Celkový prírastok | Narodení | Zomrelí | Prístaňovali | Vystaňovali | Celkový prírastok |
| Belejevce | 0 | 1 | 2 | 0 | 1 | 0 | 0 | 3 | 0 | 3 | 0 | 0 | 1 | 1 | 0 | 0 | 2 | 0 | 0 | -2 |
| Bodružal | 3 | 0 | 0 | 2 | 1 | 0 | 3 | 2 | 1 | -2 | 1 | 0 | 6 | 1 | 6 | 1 | 1 | 1 | 0 | 1 |
| Dobroslava | 1 | 3 | 4 | 0 | 2 | 0 | 0 | 1 | 0 | 1 | 1 | 3 | 0 | 0 | -2 | 1 | 0 | 19 | 1 | 19 |
| Korejovce | 0 | 3 | 1 | 0 | -2 | 1 | 0 | 2 | 1 | 2 | 0 | 1 | 15 | 2 | 12 | 0 | 1 | 1 | 1 | -1 |
| Krajná Bystrá | 6 | 2 | 16 | 5 | 15 | 8 | 6 | 21 | 5 | 18 | 13 | 3 | 23 | 8 | 25 | 9 | 1 | 12 | 6 | 14 |
| Krajná Porúbka | 0 | 1 | 0 | 1 | -2 | 0 | 0 | 1 | 0 | 1 | 0 | 1 | 1 | 2 | -2 | 1 | 0 | 0 | 2 | -1 |
| Krajné Čierne | 0 | 1 | 0 | 0 | -1 | 1 | 0 | 0 | 1 | 0 | 0 | 1 | 0 | 4 | -5 | 0 | 1 | 1 | 1 | -1 |
| Medvedie | 1 | 0 | 1 | 0 | 2 | 0 | 0 | 0 | 2 | -2 | 0 | 0 | 0 | 1 | -1 | 0 | 1 | 0 | 0 | -1 |
| Mirol'a | 0 | 0 | 13 | 1 | 12 | 0 | 3 | 0 | 1 | -4 | 0 | 2 | 0 | 2 | -4 | 0 | 1 | 0 | 0 | -1 |
| Mlynárovce | 2 | 4 | 1 | 6 | -7 | 1 | 2 | 4 | 1 | 2 | 2 | 5 | 8 | 4 | 1 | 1 | 5 | 25 | 12 | 9 |
| Nižná Jedľová | 1 | 2 | 3 | 0 | 2 | 0 | 0 | 1 | 1 | 0 | 0 | 2 | 4 | 0 | 2 | 0 | 1 | 6 | 2 | 3 |
| Nižná Pisaná | 0 | 3 | 0 | 2 | -5 | 0 | 4 | 4 | 1 | -1 | 0 | 1 | 4 | 2 | 1 | 0 | 1 | 0 | 3 | -4 |
| Nižný Komárnik | 6 | 5 | 2 | 1 | 2 | 3 | 4 | 5 | 3 | 1 | 3 | 4 | 1 | 1 | -1 | 5 | 0 | 9 | 4 | 10 |
| Nižný Mirošov | 4 | 4 | 5 | 9 | -4 | 0 | 3 | 8 | 7 | -2 | 2 | 4 | 6 | 2 | 2 | 4 | 3 | 5 | 5 | 1 |
| Nižný Orlík | 0 | 1 | 2 | 2 | -1 | 1 | 4 | 19 | 5 | 11 | 4 | 1 | 8 | 3 | 8 | 5 | 2 | 5 | 5 | 3 |
| Nová Polianka | 4 | 0 | 8 | 0 | 12 | 1 | 1 | 0 | 0 | 0 | 1 | 1 | 1 | 1 | 0 | 1 | 2 | 0 | 1 | -2 |
| Príkra | 0 | 0 | 8 | 0 | 8 | 0 | 0 | 0 | 1 | -1 | 0 | 0 | 0 | 0 | 0 | 0 | 0 | 5 | 0 | 5 |
| Pstriná | 0 | 1 | 0 | 0 | -1 | 0 | 4 | 0 | 0 | -4 | 0 | 0 | 6 | 0 | 6 | 1 | 1 | 1 | 3 | -2 |
| Rakovčik | 1 | 4 | 7 | 6 | -2 | 0 | 1 | 3 | 11 | -9 | 1 | 2 | 3 | 1 | 1 | 0 | 4 | 2 | 1 | -3 |
| Šarbov | 0 | 0 | 2 | 0 | 2 | 0 | 1 | 0 | 0 | -1 | 0 | 1 | 0 | 0 | -1 | 0 | 1 | 5 | 0 | 4 |
| Šarišský Štiavnik | 3 | 2 | 3 | 4 | 0 | 1 | 3 | 5 | 1 | 2 | 3 | 3 | 9 | 6 | 3 | 5 | 3 | 4 | 12 | -6 |
| Šemetkovce | 1 | 4 | 2 | 0 | -1 | 1 | 3 | 3 | 4 | -3 | 0 | 0 | 3 | 6 | -3 | 1 | 0 | 4 | 3 | 2 |

SPOLOČNÝ PROGRAM HOSPODÁRSKEHO A SOCIÁLNEHO ROZVOJA OBCÍ MAS DUKLA NA OBDOBIE 2019-2027

| | | | | | | | | | | | | | | | | | | | | |
|----------------------|---|---|---|---|-----------|---|---|---|---|-----------|---|---|---|---|-----------|---|---|---|---|-----------|
| Vyšná Jedľová | 3 | 2 | 4 | 9 | -4 | 5 | 1 | 0 | 6 | -2 | 1 | 1 | 2 | 0 | 2 | 1 | 0 | 1 | 1 | 1 |
| Celkový prírastok | | | | | 29 | | | | | 10 | | | | | 50 | | | | | 48 |

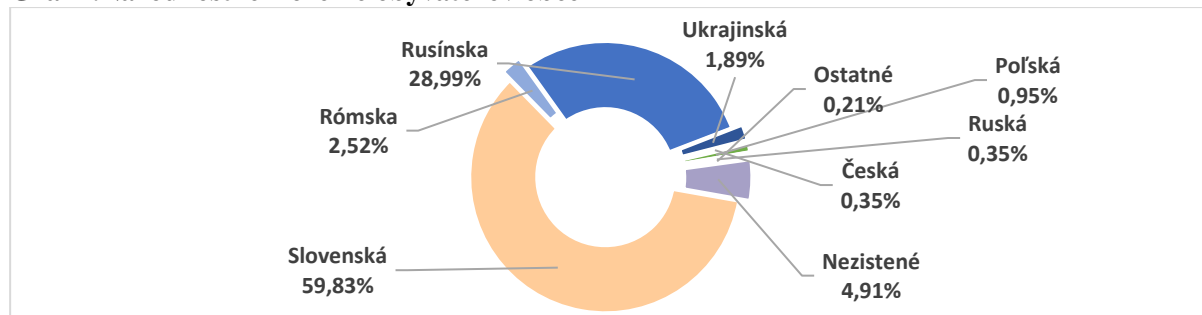
Zdroj: ŠÚ SR údaje k dátumu 31.12.

Z predchádzajúcej tabuľky **Pohyb obyvateľstva (2006-2018)** je zrejmé, že takmer polovica obcí (11 z 23) eviduje prírastok obyvateľstva. V roku 2018 bol zaznamenaný najvyšší prírastok obyvateľov v obciach Dobroslava +19 a Krajná Bystrá +14. Najväčší úbytok obyvateľov bol zaznamenaný v obci Šarišský Štiavnik -6.

Tabuľka 9. Národnostné zloženie obyvateľov v obciach (SODB 2011)

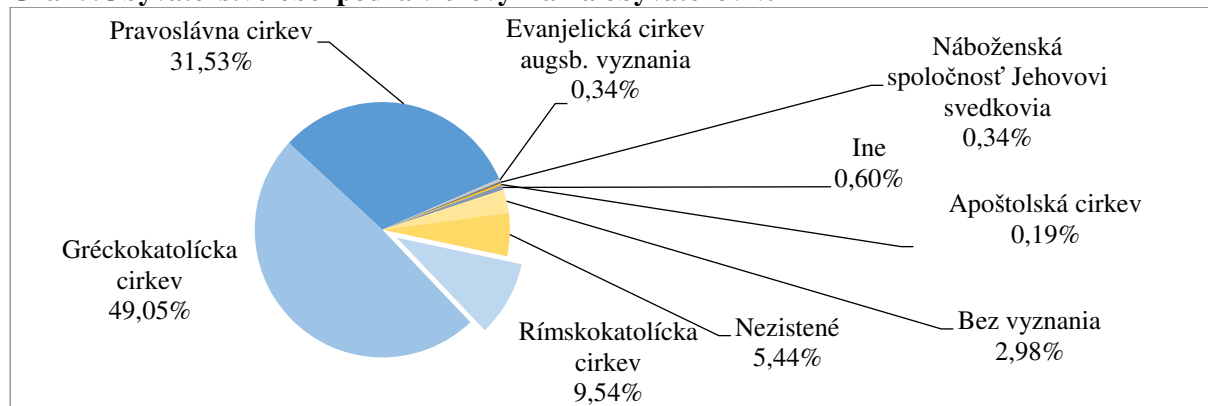
| Obce | Slovenská | Rómska | Rusínska | Ukrajinská | Česká | Poľská | Ruská | Ostatné | Nezistená |
|-------------------|-----------|--------|----------|------------|-------|--------|-------|---------|-----------|
| Belejovce | 7 | | 16 | | | | | | 0 |
| Bodružal | 29 | | 12 | | | | | | 18 |
| Dobroslava | 16 | | 14 | 1 | | | | | 3 |
| Korejovce | 48 | | 13 | 1 | | | 1 | | 1 |
| Krajná Bystrá | 209 | 13 | 132 | 1 | 4 | | | 1 | 24 |
| Krajná Porúbka | 14 | 1 | 38 | | | | | 1 | 1 |
| Krajné Čierno | 47 | | 25 | 3 | | | | | 7 |
| Medvedie | 21 | | 28 | | | | | 1 | 1 |
| Míroľa | 31 | | 37 | | 1 | | | | 3 |
| Mlynárovice | 204 | | 12 | | 1 | | | | 4 |
| Nižná Jedľová | 31 | | 40 | 5 | | | 9 | | 5 |
| Nižná Pisaná | 62 | | 24 | 4 | | | | | 2 |
| Nižný Komárnik | 68 | 50 | 46 | 1 | | | | | 16 |
| Nižný Mirošov | 150 | 7 | 70 | 12 | 2 | | | | 5 |
| Nižný Orlík | 170 | | 91 | 16 | | | | 2 | 7 |
| Nová Polianka | 56 | | 12 | 2 | 1 | | | 1 | 7 |
| Príkra | 8 | | | | | | | | |
| Pstriná | 12 | 1 | 46 | | | | | | 1 |
| Rakovčik | 122 | | 25 | 1 | 1 | 25 | | | 1 |
| Šarbov | 4 | | 10 | | | | | | |
| Šarišský Štiavnik | 221 | | 51 | 3 | | | | | 21 |
| Šemetkovce | 74 | | 5 | | | 2 | | | 2 |

| | | | | | | | | | |
|---------------|------|----|-----|----|----|----|----|---|-----|
| Vyšná Jedľová | 103 | | 80 | 4 | | | | | 11 |
| Spolu | 1707 | 72 | 827 | 54 | 10 | 27 | 10 | 6 | 140 |

Graf 4. Národnostné zloženie obyvateľov obce


Zdroj: ŠÚ SR SODB 2011

V národnostnom zložení obyvateľov prevláda slovenská národnosť, ku ktorej sa v roku 2011 pri sčítaní obyvateľov domov a bytov hlásilo 59,83 % z obyvateľov riešených obcí. Druhú najväčšiu skupinu obyvateľov tvoria tí, ktorí sa hlásia k rusínskej národnosti. Ďalšími národnosťami, ku ktorým sa obyvatelia hlásia, sú: rómska, ukrajinská, česká, poľská a ruská. Národnosť sa nepodarilo zistiť u 4,91% obyvateľov.

Graf 5. Obyvateľstvo obcí podľa vierovyznania obyvateľov %


Zdroj: ŠÚ SR SODB 2011

Tabuľka 10. Obyvateľstvo obcí podľa vierovyznania obyvateľov

| Obce | Rímskokatolícka cirkev | Gréckokatolícka cirkev | Pravoslávna cirkev | Evanjelická cirkev augsburského | Náboženská spoločnosť Jehovovi | Apoštolská cirkev | iné | bez vyznania | nezistené |
|------------|------------------------|------------------------|--------------------|---------------------------------|--------------------------------|-------------------|-----|--------------|-----------|
| Belejovce | 4 | 3 | 16 | 0 | 0 | 0 | 0 | 0 | 0 |
| Bodružal | 1 | 14 | 17 | 0 | 0 | 4 | 2 | 3 | 18 |
| Dobroslava | 0 | 15 | 13 | 0 | 0 | 0 | 0 | 3 | 3 |
| Korejovce | 9 | 51 | 2 | 0 | 0 | 0 | 1 | 0 | 1 |

| | | | | | | | | | |
|-------------------|-----|------|-----|---|---|---|----|----|-----|
| Krajná Bystrá | 25 | 154 | 8 | 0 | 0 | 0 | 1 | 3 | 19 |
| Krajná Porúbka | 10 | 0 | 42 | 0 | 0 | 0 | 0 | 2 | 1 |
| Krajné Čierno | 7 | 18 | 51 | 0 | 0 | 0 | 0 | 0 | 6 |
| Medvedie | 4 | 5 | 40 | 0 | 0 | 0 | 1 | 0 | 1 |
| Mirol'a | 2 | 31 | 37 | 0 | 0 | 0 | 0 | 1 | 1 |
| Mlynárovce | 9 | 192 | 5 | 1 | 0 | 0 | 5 | 4 | 5 |
| Nižná Jedľová | 4 | 7 | 70 | 0 | 0 | 0 | 0 | 6 | 3 |
| Nižná Pisaná | 15 | 40 | 30 | 0 | 0 | 0 | 0 | 2 | 5 |
| Nižný Komárnik | 3 | 149 | 6 | 1 | 0 | 0 | 0 | 2 | 20 |
| Nižný Mirošov | 30 | 55 | 125 | 2 | 8 | 0 | 1 | 19 | 6 |
| Nižný Orlik | 23 | 100 | 136 | 2 | 0 | 0 | 2 | 15 | 8 |
| Nová Polianka | 6 | 9 | 53 | 0 | 0 | 0 | | 3 | 8 |
| Príkra | 1 | 6 | 1 | 0 | 0 | 0 | 0 | 0 | 0 |
| Pstriná | 0 | 4 | 49 | 1 | 1 | 1 | 0 | 2 | 2 |
| Rakovčik | 39 | 133 | 1 | 0 | 0 | 0 | 0 | 0 | 2 |
| Šarbov | 0 | 13 | 0 | 0 | 0 | 0 | 0 | 0 | 1 |
| Šarišský Štiavnik | 48 | 218 | 2 | 1 | 0 | 0 | 1 | 9 | 20 |
| Šemetkovce | 7 | 72 | 2 | 1 | 0 | 0 | 1 | 0 | 1 |
| Vyšná Jedľová | 9 | 27 | 140 | 0 | 0 | 0 | 1 | 6 | 15 |
| Spolu | 256 | 1316 | 846 | 9 | 9 | 5 | 16 | 80 | 146 |

Zdroj: ŠÚ SR SODB 2011

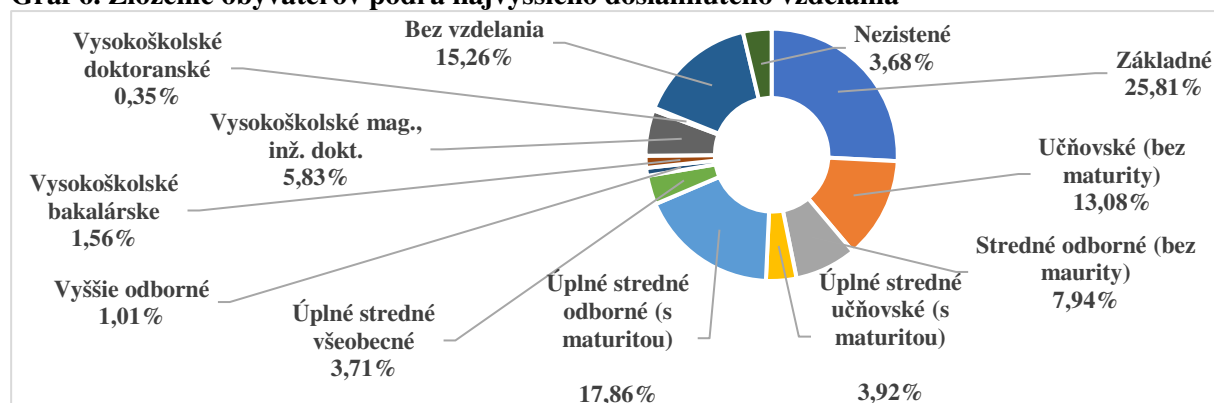
V náboženskom vyznaní obyvateľov dominuje gréckokatolícke vierovyznanie. Toto vyznanie tvorí v porovnaní s ostatnými 49,05 %. Druhým najviac zastúpeným vierovyznaním je pravoslávne vierovyznanie. Ku pravoslávnej cirkvi, ktorá má v rámci Slovenska najvyššie zastúpenie obyvateľov práve v Prešovskom kraji, sa hlásilo 18,50 % z obyvateľov riešených obcí. Obyvatelia sa taktiež hlásia ku rímskokatolíckej cirkvi, evanjelickej cirkvi augsburského vyznania, náboženskej spoločnosti Jehovovi svedkovia, a iným. Na riešenom území sa 80 obyvateľov nehlásilo k žiadnemu vierovyznaniu a 146 obyvateľov sa nevyjadrilo.

Tabuľka 11. Zloženie obyvateľov podľa najvyššieho dosiahnutého vzdelania

| Obce | Zloženie obyvateľov podľa najvyššieho dosiahnutého vzdelania | | | | | | | | | | | |
|------------|--|-------------------|------------------------------|------------------------------------|-----------------------------------|-------------------------|----------------|--------------------------|---------------------------------|----------------------------|---------------|-----------|
| | Základné | Učňovské bez mat. | Stredné odborné bez maturity | Úplné stredné učňovské s maturitou | Úplné stredné odborné s maturitou | Úplné stredné všeobecné | Vyššie odborné | Vysokoškolské bakalárske | Vysokoškolské mag., ing., dokt. | Vysokoškolské doktorandské | Bez vzdelania | Nezistené |
| Belejovce | 3 | 1 | 1 | 8 | 6 | 0 | 0 | 1 | 2 | 0 | 1 | 0 |
| Bodružal | 16 | 7 | 3 | 0 | 7 | 2 | 2 | 1 | 3 | 2 | 5 | 11 |
| Dobroslava | 10 | 5 | 2 | 2 | 5 | 1 | 0 | 2 | 6 | 0 | 1 | 0 |

| | | | | | | | | | | | | |
|-------------------|------------|------------|------------|------------|------------|------------|-----------|-----------|------------|-----------|------------|------------|
| Korejovce | 16 | 13 | 6 | 0 | 9 | 4 | 1 | 1 | 3 | 0 | 11 | 0 |
| Krajná Bystrá | 141 | 26 | 17 | 5 | 39 | 7 | 0 | 3 | 8 | 2 | 103 | 33 |
| Krajná Porúbka | 18 | 6 | 2 | 1 | 15 | 3 | 2 | 0 | 3 | 1 | 2 | 2 |
| Krajné Čierne | 22 | 13 | 1 | 4 | 16 | 4 | 0 | 1 | 7 | 0 | 45 | 0 |
| Medvedie | 14 | 1 | 5 | 3 | 10 | 3 | 3 | 2 | 3 | 0 | 4 | 3 |
| Mirol'pa | 21 | 22 | 5 | 2 | 9 | 1 | 1 | 2 | 3 | 1 | 5 | 0 |
| Mlynárovice | 75 | 38 | 15 | 11 | 30 | 5 | 0 | 1 | 6 | 0 | 26 | 14 |
| Nižná Jedľová | 19 | 8 | 8 | 3 | 20 | 6 | 1 | 1 | 8 | 1 | 13 | 2 |
| Nižná Pisaná | 15 | 12 | 15 | 7 | 16 | 7 | 0 | 2 | 7 | 0 | 9 | 0 |
| Nižný Komárnik | 71 | 19 | 7 | 7 | 25 | 6 | 1 | 1 | 5 | 0 | 38 | 1 |
| Nižný Mirošov | 60 | 39 | 24 | 11 | 32 | 15 | 1 | 7 | 19 | 0 | 33 | 5 |
| Nižný Orlík | 46 | 38 | 23 | 11 | 68 | 14 | 7 | 8 | 30 | 2 | 26 | 13 |
| Nová Polianka | 13 | 8 | 14 | 5 | 9 | 3 | 1 | 0 | 5 | 0 | 17 | 4 |
| Príkra | 3 | 0 | 1 | 2 | 1 | 0 | 0 | 0 | 1 | 0 | 0 | 0 |
| Pstriná | 19 | 16 | 2 | 3 | 8 | 0 | 0 | 0 | 2 | 0 | 7 | 3 |
| Rakovčik | 42 | 30 | 24 | 7 | 48 | 5 | 1 | 1 | 6 | 0 | 10 | 1 |
| Šarbov | 6 | 3 | 0 | 1 | 1 | 0 | 0 | 0 | 2 | 0 | 1 | 0 |
| Šarišský Štiavnik | 50 | 30 | 22 | 12 | 82 | 13 | 5 | 5 | 26 | 1 | 42 | 8 |
| Šemetkovce | 22 | 14 | 13 | 2 | 17 | 1 | 0 | 0 | 3 | 0 | 8 | 4 |
| Vyšná Jedľová | 42 | 28 | 19 | 6 | 42 | 7 | 3 | 6 | 10 | 0 | 33 | 2 |
| Spolu | 744 | 377 | 229 | 113 | 515 | 107 | 29 | 45 | 168 | 10 | 440 | 106 |

Zdroj: ŠÚ SR SODB 2011

Graf 6. Zloženie obyvateľov podľa najvyššieho dosiahnutého vzdelania


Zdroj: ŠÚ SR SODB 2011

Bývanie

Tabuľka 12. Byty podľa typu budov

| Obec | | Byty v budovách s jedným bytom | Byty v budovách s dvoma bytmi | Byty v budovách s tromi alebo viac bytmi |
|----------------|-----------|--------------------------------|-------------------------------|--|
| Belejozce | Obývané | 9 | 0 | 0 |
| | Neobývané | 12 | 0 | 0 |
| Bodružal | Obývané | 16 | 0 | 4 |
| | Neobývané | 12 | 0 | 0 |
| Dobroslava | Obývané | 19 | 0 | 0 |
| | Neobývané | 13 | 0 | 0 |
| Korejovce | Obývané | 20 | 0 | 0 |
| | Neobývané | 4 | 0 | 0 |
| Krajná Bystrá | Obývané | 59 | 6 | 3 |
| | Neobývané | 10 | 0 | 0 |
| Krajná Porúbka | Obývané | 18 | 0 | 0 |
| | Neobývané | 8 | 0 | 0 |
| Krajné Čierne | Obývané | 23 | 0 | 0 |
| | Neobývané | 2 | 0 | 0 |
| Medvedie | Obývané | 72 | 0 | 0 |
| | Neobývané | 21 | 0 | 0 |
| Miroľa | Obývané | 31 | 0 | 0 |
| | Neobývané | 7 | 0 | 0 |
| Mlynárovce | Obývané | 72 | 4 | 0 |
| | Neobývané | 21 | 0 | 0 |
| Nižná Jedľová | Obývané | 31 | 2 | 0 |
| | Neobývané | 8 | 0 | 0 |
| Nižná Pisaná | Obývané | 29 | 0 | 0 |
| | Neobývané | 16 | 0 | 0 |
| Nižný Komárnik | Obývané | 31 | 0 | 0 |
| | Neobývané | 17 | 0 | 0 |
| Nižný Mirošov | Obývané | 58 | 6 | 12 |
| | Neobývané | 9 | 0 | 0 |
| Nižný Orlík | Obývané | 79 | 0 | 0 |
| | Neobývané | 16 | 0 | 0 |
| Nová Polianka | Obývané | 18 | 0 | 0 |
| | Neobývané | 2 | 0 | 0 |
| Príkra | Obývané | 7 | 0 | 0 |
| | Neobývané | 12 | 0 | 0 |
| Pstriná | Obývané | 20 | 0 | 0 |
| | Neobývané | 22 | 0 | 0 |
| Rakovčik | Obývané | 36 | 8 | 0 |
| | Neobývané | 11 | 0 | 0 |
| Šarbov | Obývané | 7 | 0 | 0 |

| | | | | |
|-------------------|-----------|----|---|----|
| Šarišský Štiavnik | Neobývané | 3 | 0 | 0 |
| | Obývané | 51 | 2 | 18 |
| | Neobývané | 9 | 0 | 0 |
| Šemetkovce | Obývané | 26 | 0 | 0 |
| | Neobývané | 18 | 0 | 0 |
| Vyšná Jedľová | Obývané | 35 | 0 | 6 |
| | Neobývané | 8 | 0 | 0 |

Zdroj: SODB 2011

Bytová zástavba v obciach je realizovaná prevažne prostredníctvom budov s jednou bytovou jednotkou (v domoch). Tieto stavby tvoria 93,06 % z celkovo 1037. Len 6,94 % predstavujú byty, ktoré sa nachádzajú v budovách s dvoma a viacerými bytmi.

Z celkového počtu bytov 1037 bolo 248 bytov v roku 2011, pri sčítaní obyvateľov, neobývaných, čo predstavuje takmer 24% z celkového počtu bytov. Tento stav je čiastočne spôsobený odlivom mladých ľudí mimo okres, kraja, ale aj mimo republiky, a taktiež sťahovaním sa obyvateľstva mimo vidieckych sídel.

Trh práce a nezamestnanosť

Vývoj miery nezamestnanosti od roku 2008 naznačuje, že nezamestnanosť je v okrese Svidník vyššia ako priemer SR a priemer PSK. Z vývoja počtu evidovaných nezamestnaných vyplýva, že v celom regióne má nezamestnanosť kolísavý, resp. veľmi pomaly klesajúci trend. Je to spôsobené poklesom dopytu po pracovných silách v dôsledku nepriaznivej ekonomickej situácie a znižovania počtu voľných pracovných miest. Vplyvom zrýchlenia rastu hospodárstva podporovaného rastom domáceho dopytu sa v roku 2015 situácia na trhu práce v niektorých okresoch zlepšila, čo sa prejavilo medziročným rastom celkovej zamestnanosti zisťovanej podľa oboch metodík Štatistického úradu SR (podľa výberového zisťovania pracovných síl i podľa štatistického výkazníctva) a poklesom miery evidovanej nezamestnanosti a nezamestnanosti zisťovanej Štatistickým úradom SR.

Tabuľka 13. Miera evidovanej nezamestnanosti (v %)

| Okres Svidník | | | | | | | | | | | |
|---------------|-------|-------|-------|-------|-------|-------|-------|-------|-------|-------|-------|
| | 2008 | 2009 | 2010 | 2011 | 2012 | 2013 | 2014 | 2015 | 2016 | 2017 | 2018 |
| Spolu | 11,85 | 12,73 | 18,34 | 19,38 | 20,05 | 21,92 | 23,33 | 20,03 | 18,80 | 21,75 | 15,36 |
| Muži | 9,36 | 10,29 | 16,37 | 17,82 | 18,48 | 20,41 | 22,11 | 17,90 | 16,90 | 20,93 | 13,30 |
| Ženy | 14,93 | 15,78 | 20,79 | 21,33 | 22,05 | 23,82 | 24,82 | 22,69 | 21,29 | 22,79 | 17,95 |

Zdroj: ŠU SR, DataCube

Tabuľka 14. Miera evidovanej nezamestnanosti (SR, kraj, okres)

| Evidovaná nezamestnanosť | | | | | | | | | | | |
|--------------------------|-------|-------|-------|-------|-------|-------|-------|-------|-------|-------|-------|
| | 2008 | 2009 | 2010 | 2011 | 2012 | 2013 | 2014 | 2015 | 2016 | 2017 | 2018 |
| SR | 5,04 | 5,94 | 8,76 | 10,63 | 12,29 | 13,50 | 14,44 | 13,59 | 12,46 | 12,66 | 8,39 |
| PSK | 8,61 | 9,68 | 13,91 | 15,50 | 17,45 | 19,35 | 20,66 | 18,95 | 17,75 | 18,29 | 12,86 |
| Okres Svidník | 11,85 | 12,73 | 18,34 | 19,38 | 20,05 | 21,92 | 23,33 | 20,03 | 18,80 | 21,75 | 15,36 |

Zdroj: ŠU SR, DataCube

Nezamestnanosť v okrese patrí dlhodobo k najvyšším v kraji, nezamestnanosť ku 31.12.2018 bola na úrovni 15,36 %, pričom v riešených obciach ku koncu roka 2018 bolo 260 evidovaných uchádzačov o zamestnanie.

Tabuľka 15. Evidovaní uchádzači o zamestnanie v obciach

| Obec | Evidovaní uchádzači o zamestnanie (spolu) | | | | | | | | |
|-------------------|---|------|------|------|------|------|------|------|------|
| | 2018 | 2017 | 2016 | 2015 | 2014 | 2013 | 2012 | 2011 | 2010 |
| Belejovce | 1 | 2 | 3 | 1 | 2 | 2 | 1 | 6 | 1 |
| Bodružal | 9 | 11 | 15 | 14 | 20 | 19 | 17 | 19 | 14 |
| Dobroslava | 1 | 1 | 2 | 3 | 5 | 2 | 2 | 3 | 3 |
| Korejovce | 3 | 3 | 7 | 8 | 13 | 8 | 7 | 5 | 4 |

| | | | | | | | | | |
|-------------------|------------|------------|------------|------------|------------|------------|------------|------------|------------|
| Krajná Bystrá | 89 | 107 | 113 | 124 | 132 | 115 | 126 | 117 | 120 |
| Krajná Porúbka | 3 | 3 | 5 | 8 | 7 | 10 | 9 | 7 | 5 |
| Krajné Čierno | 2 | 1 | 6 | 8 | 10 | 8 | 7 | 6 | 11 |
| Medvedie | 1 | 1 | 3 | 2 | 3 | 3 | 2 | 2 | 1 |
| Mirol'a | 2 | 6 | 8 | 5 | 6 | 8 | 7 | 10 | 10 |
| Mlynárovce | 18 | 17 | 28 | 28 | 27 | 23 | 30 | 31 | 24 |
| Nižná Jedľová | 9 | 6 | 11 | 10 | 9 | 12 | 11 | 8 | 7 |
| Nižná Pisaná | 4 | 7 | 4 | 8 | 11 | 12 | 8 | 6 | 5 |
| Nižný Komárnik | 31 | 30 | 43 | 53 | 50 | 52 | 48 | 53 | 53 |
| Nižný Mirošov | 20 | 19 | 35 | 26 | 30 | 38 | 32 | 23 | 30 |
| Nižný Orlík | 9 | 11 | 27 | 26 | 32 | 25 | 32 | 19 | 14 |
| Nová Polianka | 3 | 8 | 10 | 8 | 10 | 9 | 6 | 4 | 4 |
| Príkra | 1 | 0 | 0 | 0 | 0 | 0 | 4 | 3 | 3 |
| Pstriná | 8 | 5 | 7 | 11 | 11 | 8 | 10 | 8 | 8 |
| Rakovčik | 7 | 6 | 15 | 17 | 16 | 14 | 14 | 14 | 17 |
| Šarbov | 0 | 0 | 1 | 1 | 1 | 0 | 0 | 0 | 1 |
| Šarišský Štiavnik | 27 | 24 | 31 | 37 | 37 | 31 | 33 | 24 | 25 |
| Šemetkovce | 5 | 8 | 12 | 11 | 13 | 15 | 19 | 14 | 13 |
| Vyšná Jedľová | 7 | 8 | 20 | 12 | 14 | 14 | 17 | 6 | 18 |
| SPOLU | 260 | 284 | 406 | 421 | 459 | 428 | 442 | 388 | 391 |

Zdroj: ŠÚ SR údaje k 31.12.

Tabuľka 16. Trvalo bývajúce obyvateľstvo podľa ekonomickej aktivity

| Trvalo bývajúce obyvateľstvo podľa ekonomickej aktivity | | | | | | | | | | | | | | |
|---|-----------------------------|-----------------------|------------------------------|--------------------------------|--------------|-------------------------|------------------------|--------------------|-------------|----------------------------------|------------------|-----|-----------|---------------------------|
| | Pracujúci (okrem dôchodcov) | Pracujúci dôchodcovia | Osoby na materskej dovolenke | Osoby na rodičovskej dovolenke | Nezamestnaní | Študenti stredných škôl | Študenti vysokých škôl | Osoby v domácnosti | Dôchodcovia | Príjemcovia kapitálových príjmov | Deti do 16 rokov | Iná | Nezistená | Z toho ekonomicke aktívni |
| Belejozce | 10 | 1 | 0 | 0 | 3 | 1 | 3 | 0 | 4 | 0 | 1 | 0 | 0 | 14 |
| Bodružal | 20 | 0 | 0 | 0 | 8 | 2 | 2 | 1 | 13 | 0 | 5 | 0 | 8 | 28 |
| Dobroslava | 12 | 1 | 0 | 0 | 3 | 0 | 0 | 0 | 16 | 0 | 1 | 0 | 1 | 16 |
| Korejovce | 14 | 2 | 0 | 2 | 5 | 2 | 3 | 0 | 25 | 0 | 11 | 0 | 0 | 21 |
| Krajná Bystrá | 46 | 2 | 6 | 12 | 118 | 2 | 8 | 2 | 67 | 0 | 113 | 1 | 7 | 172 |
| Krajná Porúbka | 14 | 1 | 0 | 1 | 7 | 0 | 3 | 0 | 25 | 0 | 2 | 1 | 1 | 22 |
| Krajné Čierno | 23 | 5 | 1 | 0 | 5 | 2 | 4 | 0 | 25 | 0 | 13 | 0 | 4 | 34 |
| Medvedie | 18 | 1 | 0 | 1 | 2 | 4 | 1 | 0 | 20 | 0 | 4 | 0 | 0 | 21 |
| Mirol'a | 20 | 1 | 0 | 1 | 6 | 2 | 2 | 0 | 31 | 0 | 6 | 1 | 2 | 27 |
| Mlynárovce | 56 | 2 | 0 | 1 | 23 | 13 | 4 | 0 | 93 | 0 | 28 | 0 | 1 | 81 |
| Nižná Jedľová | 26 | 1 | 0 | 1 | 6 | 3 | 4 | 0 | 34 | 0 | 13 | 0 | 2 | 33 |

| | | | | | | | | | | | | | | |
|---------------|------------|-----------|-----------|-----------|------------|------------|-----------|----------|------------|----------|------------|-----------|-----------|-------------|
| Nižná Pisaná | 42 | 2 | 0 | 0 | 3 | 3 | 4 | 0 | 26 | 0 | 9 | 1 | 2 | 47 |
| Nižný | 32 | 0 | 1 | 6 | 44 | 6 | 3 | 0 | 37 | 0 | 42 | 0 | 10 | 77 |
| Nižný Mirošov | 87 | 4 | 1 | 3 | 31 | 14 | 13 | 0 | 56 | 0 | 35 | 0 | 2 | 123 |
| Nižný Orlík | 122 | 7 | 2 | 1 | 18 | 11 | 14 | 1 | 74 | 0 | 28 | 2 | 6 | 149 |
| Nová Polianka | 33 | 0 | 1 | 2 | 5 | 2 | 0 | 0 | 15 | 0 | 17 | 0 | 4 | 39 |
| Príkra | 4 | 0 | 0 | 0 | 3 | 0 | 0 | 0 | 1 | 0 | 0 | 0 | 0 | 7 |
| Pstriná | 17 | 0 | 0 | 1 | 7 | 4 | 1 | 0 | 21 | 0 | 7 | 1 | 1 | 24 |
| Rakovčík | 81 | 1 | 0 | 3 | 13 | 13 | 3 | 1 | 45 | 0 | 13 | 2 | 0 | 95 |
| Šarbov | 4 | 0 | 1 | 0 | 0 | 0 | 0 | 0 | 8 | 0 | 1 | 0 | 0 | 5 |
| Šarišský | 121 | 5 | 1 | 8 | 23 | 21 | 8 | 0 | 47 | 0 | 48 | 0 | 14 | 150 |
| Šemetkovce | 25 | 1 | 0 | 3 | 14 | 6 | 2 | 1 | 19 | 0 | 9 | 4 | 0 | 40 |
| Vyšná Jedľová | 64 | 2 | 4 | 6 | 22 | 9 | 8 | 0 | 44 | 0 | 36 | 1 | 2 | 92 |
| Spolu | 891 | 39 | 18 | 52 | 369 | 120 | 90 | 6 | 746 | 0 | 442 | 14 | 67 | 1317 |

Zdroj: ŠÚ SR SODB 2011

Z celkového počtu obyvateľov 2 854 pri sčítaní obyvateľov bolo 1 317 ekonomicky aktívnych, čo tvorilo 46,15 %, avšak druhou najväčšou skupinou obyvateľov boli dôchodcovia, ktorí tvorili 26,14% z obyvateľov.

Tabuľka 17. Právnické osoby v sledovanom území 2018

| Obce | Právnické osoby spolu | Právnické osoby ziskové | Právnické osoby neziskové |
|-------------------|-----------------------|-------------------------|---------------------------|
| Belejovce | 7 | 5 | 2 |
| Bodružal | 3 | 2 | 1 |
| Dobroslava | 6 | 5 | 1 |
| Korejovce | 3 | 1 | 2 |
| Krajná Bystrá | 4 | 2 | 2 |
| Krajná Porúbka | 4 | 2 | 2 |
| Krajné Čierne | 4 | 3 | 1 |
| Medvedie | 4 | 2 | 2 |
| Mirol'a | 2 | 1 | 1 |
| Mlynárovce | 8 | 5 | 3 |
| Nižná Jedľová | 6 | 5 | 1 |
| Nižná Pisaná | 4 | 3 | 1 |
| Nižný Komárnik | 3 | 2 | 1 |
| Nižný Mirošov | 5 | 3 | 2 |
| Nižný Orlík | 6 | 4 | 2 |
| Nová Polianka | 2 | 1 | 1 |
| Príkra | 3 | 2 | 1 |
| Pstriná | 3 | 1 | 2 |
| Rakovčík | 10 | 9 | 1 |
| Šarbov | 2 | 1 | 1 |
| Šarišský Štiavnik | 8 | 7 | 1 |
| Šemetkovce | 2 | 1 | 1 |
| Vyšná Jedľová | 5 | 4 | 1 |
| SPOLU | 104 | 71 | 33 |

Tabuľka 18. Fyzické osoby - podnikatelia podľa právnej formy

| Obce | Fyzické osoby - podnikatelia 2018 | Živnostníci 2018 | Fyzické osoby - podnikatelia 2008 | Živnostníci 2008 |
|-------------------|-----------------------------------|------------------|-----------------------------------|------------------|
| Belejovce | 1 | 1 | 2 | 1 |
| Bodružal | 6 | 6 | 3 | 3 |
| Dobroslava | 1 | 1 | 2 | 1 |
| Korejovce | 6 | 4 | 4 | 4 |
| Krajná Bystrá | 13 | 13 | 14 | 13 |
| Krajná Porúbka | 3 | 3 | 3 | 3 |
| Krajné Čierne | 6 | 6 | 4 | 4 |
| Medvedie | 3 | 3 | 4 | 4 |
| Miroľa | 4 | 4 | 6 | 6 |
| Mlynárovce | 10 | 10 | 15 | 14 |
| Nižná Jedľová | 3 | 3 | 7 | 7 |
| Nižná Pisaná | 5 | 5 | 7 | 6 |
| Nižný Komárnik | 5 | 5 | 7 | 6 |
| Nižný Mirošov | 15 | 15 | 15 | 14 |
| Nižný Orlík | 24 | 24 | 19 | 18 |
| Nová Polianka | 6 | 4 | 6 | 6 |
| Príkra | 2 | 2 | 0 | 0 |
| Pstriná | 2 | 0 | 0 | 0 |
| Rakovčák | 10 | 10 | 10 | 10 |
| Šarbov | 0 | 0 | 0 | 0 |
| Šarišský Štiavnik | 20 | 19 | 31 | 27 |
| Šemetkovce | 5 | 5 | 5 | 4 |
| Vyšná Jedľová | 9 | 8 | 15 | 15 |
| SPOLU | 159 | 151 | 179 | 166 |

Tabuľka 19. Živnostníci podľa vybraných ekonomických činností SK NACE Rev.2 okres SVIDNÍK 2018

| Celkovo subjektov za okres | 2 007 |
|--|--------|
| Ekonomická činnosť | Podiel |
| Poľnohospodárstvo, lesníctvo a rybolov | 6,18% |
| Priemysel spolu | 23,72% |
| Priemyselná výroba | 23,62% |
| Dodávka vody; čistenie a odvod odpadových vôd, odpady a služby odstraňovania odpadov | 0,10% |
| Stavebníctvo | 29,85% |
| Veľkoobchod a maloobchod; oprava motorových vozidiel a motocyklov | 16,64% |
| Doprava a skladovanie | 1,44% |
| Ubytovacie a stravovacie služby | 2,94% |
| Informácie a komunikácia | 1,99% |
| Finančné a poisťovacie činnosti | 1,35% |
| Činnosti v oblasti nehnuteľností | 0,50% |
| Odborné, vedecké a technické činnosti | 6,98% |
| Administratívne a podporné služby | 2,89% |
| Vzdelávanie | 0,70% |

| | |
|--------------------------------|-------|
| Zdravotníctvo a sociálna pomoc | 0,30% |
| Umenie, zábava a rekreácia | 0,35% |
| Ostatné činnosti | 4,19% |

Tabuľka 20. Podniky podľa ekonomických činností podľa SK NACE Rev.2 Okres SVIDNÍK 2018

| Celkovo podnikov za okres | 958 |
|--|---------------|
| Ekonomická činnosť | Podiel |
| Poľnohospodárstvo, lesníctvo a rybolov | 12,73% |
| Priemysel spolu | 20,46% |
| Priemyselná výroba | 19,00% |
| Dodávka elektriny, plynu, pary a studeného vzduchu | 0,31% |
| Dodávka vody; čistenie a odvod odpadových vôd, odpady a služby odstraňovania odpadov | 1,15% |
| Stavebníctvo | 16,39% |
| Veľkoobchod a maloobchod; oprava motorových vozidiel a motocyklov | 16,18% |
| Doprava a skladovanie | 4,91% |
| Ubytovacie a stravovacie služby | 3,13% |
| Informácie a komunikácia | 2,40% |
| Finančné a poisťovacie činnosti | 0,31% |
| Činnosti v oblasti nehnuteľností | 1,98% |
| Odborné, vedecké a technické činnosti | 7,10% |
| Administratívne a podporné služby | 7,83% |
| Vzdelávanie | 0,52% |
| Zdravotníctvo a sociálna pomoc | 4,38% |
| Umenie, zábava a rekreácia | 0,63% |
| Ostatné činnosti | 1,04% |

Ku koncu roka 2018 bolo v okrese evidovaných 958 podnikov, čo je len 4,23 % z celkového počtu podnikov v kraji a 1 238 právnických osôb (4,79% z celkového počtu v kraji).

Tabuľka 21. Podniky v okrese Svidník podľa počtu zamestnancov 2018

| Ukazovateľ | Podniky podľa počtu zamestnancov 2018 | |
|---------------|---------------------------------------|-----|
| Okres Svidník | nezistené | 481 |
| | 0 - 49 | 464 |
| | 50 - 249 | 10 |
| | 250 a viac | 3 |

Z 958 podnikov v okrese 464 patrí do skupiny s 0-49 zamestnancami, 10 podnikov do skupiny s 50-249 zamestnancami. V okrese pôsobia 3 podniky s viac ako 250 zamestnancami. Najväčší podiel tvoria podniky v stavebníctve, priemyselnej výrobe, a veľkoobchode

Občianska a technická vybavenosť

Občianska vybavenosť

Vzdelávanie

Na riešenom území absentuje dostupnosť **predprimárneho vzdelávania**. Deti dochádzajú do materských škôl do iných obcí, respektíve do okresného mesta Svidník, kde pôsobia 3 materské školy. V okrese pôsobilo v školskom roku 2018/2019 celkovo 23 materských škôl. Zriaďovateľom týchto škôl sú obce a mestá.

Primárne vzdelávanie (1.stupeň základných škôl) a **nižšie sekundárne vzdelávanie** (2. stupeň základných škôl a nižšie ročníky osemročných gymnázií) v okrese prebieha celkovo v 21 základných školách v okrese (z toho 5 v meste Svidník). Zriaďovateľom škôl sú prevažne mestá a obce (1 materská škola je zriadená cirkevnou organizáciou jedna, 1 zriadená súkromnou organizáciou a jedna zriadená samosprávnym krajom. (Vzdelávací program úroveň ISCED 1 a ISCED 2)

Tabuľka 22. Základná škola Nižný Mirošov (školský rok 2018/2019)

| Zriaďovateľ | Druh ZŠ | Org. Vyu | Jazyk | Triedy | | | Žiaci | | | Učítelia | Asistenti učiteľa |
|-------------|---------|------------|-------|-------------|--------|--------|-------------|---------|---------|----------|-------------------|
| | | | | v ročníku | | | | | | | |
| | | | | nul- tom | 1. -4. | 5. -9. | nul- tom | 1. - 4. | 5. - 9. | | |
| obec | 1-9 | Dvojtiedna | SK | | 2 | 5 | | 23 | 69 | 9 | 1 |

Zdroj: CVTI SR 2019

Vyššie sekundárne vzdelávanie získavajú študenti z riešených obcí najmä na najbližších stredných odborných školách a gymnáziách v meste Svidník a meste Giraltovce. Žiaci za stredoškolským vzdelaním dochádzajú, pričom využívajú aj internátnu formu. Žiaci z riešených obcí navštevujú aj iné stredné školy v Prešovskom samosprávnom kraji, či mimo neho.

V dotknutom území 23 obcí nepôsobí žiadna stredná škola.

Tabuľka 23. Inštitúcie okresu poskytujúce vyššie sekundárne vzdelávanie

| Okres, škola, odbor | Forma | Jazyk |
|--|--------------------|-----------|
| Gymnázium dukl. hrdinov, 08924 Svidník, Komenského 16 - Prešovský samosprávny kraj | denná | Slovenský |
| Gymnázium, 08720 Giraltovce, Dukelská 30 - Mesto Giraltovce | denná | Slovenský |
| Súkromná SOŠ, 08701 Giraltovce, Dukelská 33 - K.B.REAL, s.r.o. | denná (externá) | Slovenský |

| | | |
|--|-------|-----------|
| Stredná odborná škola, 08901 Svidník, Bardejovská 715/18 - Prešovský samosprávny kraj | denná | Slovenský |
| Spojená škola - OA, 08901 Svidník, Centrálna 464 - Prešovský samosprávny kraj | denná | Slovenský |
| Str. priemyselná škola, 08901 Svidník, Soviet. hrdinov 369/24 - Prešovský samosprávny kraj | denná | Slovenský |
| SZŠ milosrd. Samaritána, 08901 Svidník, Sovietskych hrdinov 80 - Košická arcidiecéza | denná | Slovenský |
| Spojená škola int.-PŠI, 08901 Svidník, Partizánska 52 - Okresný úrad Prešov | denná | Slovenský |
| Spojená škola int.-OUI, 08901 Svidník, Partizánska 52 - Okresný úrad Prešov | denná | Slovenský |

Zdroj: CVTI SR 2019

Na podnecovanie tvorivých aktivít detí a mládeže v ich voľnom čase slúži zriadené centrum voľného času. Dôležitú úlohu pri rozvoji špecifických záujmov jednotlivcov spojených najmä s rozvojom umeleckého talentu je pre deti a mládež zriadená v meste Giraltovce a Svidník základná umelecká škola.

Šport a športové zariadenia

Obyvatelia obcí majú možnosť využívať multifunkčné ihriská futbalové ihriská, tenisové ihriská, telocvičnu, volejbalové ihrisko, ale aj fitness.

Vybavenosť obcí infraštruktúrou súvisiacou s voľným časom jednotlivých obcí je uvedená v tabuľke „Športové zariadenia obcí“.

Tabuľka 24. Športové zariadenia obcí

| Obce | Ihrisko pre deti | Multifunkčné ihrisko | Futbalové ihrisko | Tenisové ihrisko | Telocvičňa | Iné šport. zariadenie |
|----------------|------------------|----------------------|-------------------|------------------|------------|-----------------------|
| Belejovce | | | | | | |
| Bodružal | | | | | | |
| Dobroslava | v príprave | v príprave | | | | |
| Korejovce | | | | | | |
| Krajná Bystrá | | | | | | |
| Krajná Porúbka | | | | | | K |
| Krajné Čierne | x | | | | | |
| Medvedie | | | | x | | L |
| Mirol'a | | | | | | |
| Mlynárovce | | vo výstavbe | | | | |
| Nižná Jedľová | x | | x | | | |
| Nižná Pisaná | | | | | | |
| Nižný Komárnik | | | x | | | |
| Nižný Mirošov | x | x | | | x | |
| Nižný Orlik | x | | | x | | V |
| Nová Polianka | | | | | | |
| Príkra | | | | | | |
| Pstriná | | | x | | | |
| Rakovčik | x | x | | | | |
| Šarbov | | | | | | L |

| | | | | | | |
|-------------------|---|---|---|---|---|---|
| Šarišský Štiavnik | | | x | | x | |
| Šemetkovce | | | x | | | |
| Vyšná Jedľová | x | x | | | | |
| | 6 | 3 | 5 | 2 | 1 | 4 |

Zdroj: Obecná štatistika

V. – volejbalové ihrisko F. – Fitnes L- lyžiarske stredisko K.- klubovňa

Súčasťou života obyvateľov, ale aj návštevníkov obcí sú aj športové podujatia, odohrávané sa na vyššie uvedených ihriskách / športoviskách ako napríklad tenisový turnaj, volejbalový turnaj, deň detí a iné.

Zdravotníctvo

Obyvatelia obcí dochádzajú za primárnou (všeobecnou preventívnou, diagnosticko – liečebnou), sekundárnou (špecializovanou diagnosticko – liečebnou) a terciárnou (následná starostlivosť o chorých s ukončeným liečebným plánom) zdravotnou starostlivosťou do okresného mesta Svidník, mesta Giraltovce a Stropkov, keďže vo väčšine obcí služby spojené so zdravotnou starostlivosťou nie sú dostupné. K základným zdravotníckym zariadeniam patrí Nemocnica s poliklinikou Svidník –Nemocnica armádneho generála L. Svobodu Svidník, n.o. (Svidník) a v Giraltovciach - Poliklinika Giraltovce ILB, s.r.o.

Sociálne služby

Sociálne služby dostupné obyvateľom v rámci obcí

Jediným zariadením poskytujúcim sociálne služby v dotknutom území je zariadenie denného stacionára, ktorý prevádzkuje nezisková organizácia Jar života, n.o.. V tomto zariadení sú poskytované sociálne služby ambulantnou formou. Zariadenie má kapacitu 30 osôb.

Sociálne služby dostupné obyvateľom v rámci okresu

V rámci okresu pôsobí 30 zariadení poskytujúcich sociálne služby.

Tabuľka 25. Poskytovatelia sociálnej služby v okrese

| Poskytovateľ | Druh sociálnej služby | Adresa prevádzky | Forma soc. služby | Kapacita |
|------------------|-----------------------|------------------------------------|-------------------|----------|
| Mesto Svidník | denné centrum | Sov. Hrdinov 200/33, Svidník 08901 | ambulantná | 30 |
| Obec Kurimka | denný stacionár | Kurimka 97 09016 | ambulantná | 20 |
| EURO-DONO, n.o. | denný stacionár | Ladomirová 235 09003 | ambulantná | 25 |
| S.O.S. n.o. | denný stacionár | Kružľová 8 09002 | ambulantná | 50 |
| S.O.S. n.o. | denný stacionár | Roztoky 45 09011 | ambulantná | 30 |
| Jar života, n.o. | denný stacionár | Fučíkova 368/5, Giraltovce 08701 | ambulantná | 40 |
| Jar života, n.o. | denný stacionár | Šarišský Štiavnik 29 09042 | ambulantná | 30 |
| Atrium n.o. | denný stacionár | Duklianska 653/25, Svidník 08901 | ambulantná | 45 |

| | | | | |
|---|---------------------------------------|--------------------------------------|---------------------|-----|
| Atrium n.o. | denný stacionár | Vyšný Orľík 14 09011 | ambulantná | 25 |
| Obec Cernina | denný stacionár | Cernina 30 09016 | ambulantná | 25 |
| Obec Rovné | denný stacionár | Rovné 52 09016 | ambulantná | 25 |
| Obec Kružľová | denný stacionár | Kružľová 2 09002 | ambulantná | 36 |
| Obec Vagríneec | denný stacionár | Vagríneec 51 09003 | ambulantná | 18 |
| Gréckokatolícka charita Prešov | domov na polceste | Pavlovičova 344/8, Svidník 08901 | pobytová - ročná | 17 |
| Domov sociálnych služieb v Gíraltovciach | domov sociálnych služieb | Kukorelliho 335/17, Gíraltovce 08701 | ambulantná | 2 |
| Domov sociálnych služieb v Gíraltovciach | domov sociálnych služieb | Kukorelliho 335/17, Gíraltovce 08701 | pobytová - týždenná | 2 |
| Domov sociálnych služieb v Gíraltovciach | domov sociálnych služieb | Kukorelliho 335/17, Gíraltovce 08701 | pobytová - ročná | 117 |
| Senior dom Svida | domov sociálnych služieb | SNP 38/4, Svidník 08901 | pobytová - ročná | 28 |
| NÁŠ DOM, n.o. | domov sociálnych služieb | D. Millyho 448/1, Svidník 08901 | ambulantná | 20 |
| HKK SK n.o. | komunitné centrum | Ladomirová 33 09003 | ambulantná | 15 |
| Mesto Gíraltovce | komunitné centrum | Fučíkova 853 , Gíraltovce 08701 | ambulantná | 0 |
| Obec Kružľová | komunitné centrum | Kružľová 138 09002 | ambulantná | 30 |
| Slovenský Červený kríž, územný spolok Svidník | požičiavanie pomôcok | Stropkovská 568/1, Svidník 08901 | ambulantná | 0 |
| Gréckokatolícka charita Prešov | sociálne poradenstvo - špecializované | Pavlovičova 344/8, Svidník 08901 | ambulantná | 0 |
| Senior dom Svida | špecializované zariadenie | SNP 38/4, Svidník 08901 | pobytová - ročná | 60 |
| Atrium Svidník, n.o. | špecializované zariadenie | Duklianska 653/25, Svidník 08901 | pobytová - ročná | 24 |
| Atrium Svidník, n.o. | špecializované zariadenie | Duklianska 2263/26, Svidník 08901 | pobytová - ročná | 40 |
| Spoločnosť priateľov detí, mládeže a rodín vo Svidníku | útulok | Dlhá 505/9, Svidník 08901 | pobytová - ročná | 20 |
| Senior dom Svida | zariadenie pre seniorov | SNP 38/4, Svidník 08901 | pobytová - ročná | 30 |
| Atrium Svidník, n.o. | zariadenie pre seniorov | Duklianska 653/25, Svidník 08901 | pobytová - ročná | 16 |

Zdroj: Register poskytovateľov soc. služieb – po-kraj.sk

Cestovný ruch a rekreácia

Návštevnosť v okrese Svidník je v porovnaní s inými okresmi Prešovského kraja nízka. Turistický ruch v regióne nie je veľmi rozvinutý aj napriek množstvu jedinečných lokalít s prírodným a kultúrno-historickým dedičstvom a potenciálom pre vidiecky cestovný ruch (vojenské cintoríny, Dukla, Východné Karpaty, prírodné rezervácie s výskytom typických endemitov, a mnohé iné jedinečnosti).

V okrese Svidník bolo v roku 2018 zaznamenaných celkovo 4 687 prenocovaní návštevníkov, z toho bolo 1834 prenocovaní cudzincov. Okres sa podieľa len 0,5 p.b. na celkovom objeme návštevníkov ubytovných v ubytovacích zariadeniach cestovného ruchu.

Kultúrne inštitúcie a kultúrne pamiatky

Charakteristickým znakom takmer všetkých obcí sú sakrálne stavby - kostoly, ktoré tvoria dominantu viacerých obcí. Obce sú známe svojou rázovitosťou, jedinečnosťou tradícií, zvykov, kultúrnym a prírodným dedičstvom.

Okrem sakrálnych kultúrnych pamiatok sa v obciach nachádzajú aj iné národné kultúrne pamiatky, či pamätihodnosti, ktorými sú kaštiele, vojenské cintoríny, či technické pamiatky – pily, mlyny a pod. História, ľudová slovesnosť, zvyky a tradície typické pre jednotlivé obce sa dedia z pokolenia na pokolenie a pre budúce generácie sa dokumentujú a zachovávajú rôznymi spôsobmi, napríklad aj prostredníctvom organizovania kultúrnych podujatí, slávností, festivalov, mnohokrát aj s dlhoročnou tradíciou. Kvôli ich špecifickosti navštevujú obce poznačené vŕstahovalectvom potomkovia obyvateľov, ktorí sa do svojho rodiska už nevrátili. V obciach sa nachádzajú aj ďalšie kultúrne zariadenia ako knižnice, kultúrne domy, či galéria. Tieto čiastočne prispievajú k zvyšovaniu kultúrneho vyžitia obyvateľov. Najviac týchto zariadení sa však nachádza v okresnom meste Svidník.

Tabuľka 26. Kultúrne inštitúcie

| Obce | Kultúrny dom | Knižnica | Iné inštitúcie |
|-------------------|--------------|----------|----------------|
| Belejovce | x | | |
| Bodružal | | | |
| Dobroslava | x | | |
| Korejovce | x | | |
| Krajná Bystrá | x | x | |
| Krajná Porúbka | | | |
| Krajné Čierno | x | | |
| Medvedie | | | |
| Miroľa | x | | |
| Mlynárovce | x | | |
| Nižná Jedľová | x | | |
| Nižná Pisaná | x | | |
| Nižný Komárnik | x | | |
| Nižný Mirošov | x | | |
| Nižný Orlík | x | x | |
| Nová Polianka | x | | |
| Príkra | | | |
| Pstriná | x | | |
| Rakovčík | x | x | |
| Šarbov | x | | |
| Šarišský Štiavnik | x | | |
| Šemetkovce | x | | |
| Vyšná Jedľová | x | | |
| Spolu | 19 | 3 | |

Technická infraštruktúra

Cestná sieť a dopravné systémy

Cestná sieť

Cestná sieť v okrese Svidník pozostáva z ciest I. triedy, II. triedy, ciest III. triedy a miestnych komunikácií. Cesty I. triedy okresom neprechádzajú.

V obciach slúžia obyvateľom miestne komunikácie, ktoré sú v mnohých prípadoch v nevyhovujúcom dopravno - technickom stave. Na niektorých úsekoch dokonca absentujú. Rekonštrukcia a dostavba týchto komunikácií je práve z toho dôvodu nutná.

| TRIEDA | ČÍSLO | DĹŽKA [km] |
|---------------------------------|--------|----------------|
| RÝCHLOSTNÉ CESTY | R4 | 4,477 |
| CESTA I. TRIEDY | I/15 | 0,934 |
| | I/21 | 53,108 |
| | I/77 | 14,279 |
| CESTA II. TRIEDY | II/556 | 8,672 |
| CESTA III. TRIEDY SPOLU: | | 153,448 |

Okresom prechádza nadregionálna dopravná trasa, ktorej súčasťou je aj frekventovaná cesta I/21 smerujúca na štátnu hranicu Slovenská republika – Poľsko.

| Obec | Cesta I. triedy | Cesta II. triedy | Cesta III. triedy |
|-------------------|-----------------|------------------|-------------------|
| Belejovce | | | X |
| Bodružal | | | X |
| Dobroslava | | | X |
| Korejovce | | | X |
| Krajná Bystrá | | | X |
| Krajná Porúbka | | | X |
| Krajné Čierne | | | X |
| Medvedie | | | X |
| Mlynárovce | | | X |
| Nižná Jedľová | | | X |
| Nižná Pisaná | | | X |
| Nižný Komárnik | X | | |
| Nižný Mirošov | X | | X |
| Nižný Orlík | X | | X |
| Nová Polianka | | | X |
| Príkra | | | X |
| Pstriná | | | X |
| Rakovčik | X | | |
| Šarbov | | | X |
| Šarišský Štiavnik | | | X |
| Šemetkovce | | | X |
| Vyšná Jedľová | | | X |

Cyklochodníky, cyklodoprava, cyklotrasy

Obcami prechádzajú cyklotrasy, v obciach však absentujú cyklochodníky, z toho dôvodu cyklisti využívajú existujúcu cestnú sieť pozostávajúcu z ciest III. triedy, miestnych komunikácií ale aj poľných ciest.

Významný je cezhraničný cyklokoridor Východné Karpaty - cesta drevených kostolíkov, prechádzajúca na slovenskej strane okresmi Svidník, Medzilaborce, na poľskej strane je to Komancza, Sanok. V rámci tohto cyklokoridoru sa nachádza aj medzinárodná cyklotrasa 015 - Karpatská cyklistická cesta, dlhá takmer 1700 km, ktorá prechádza piatimi krajinami (SR, Poľsko, Maďarsko, Rumunsko, Ukrajina), na Slovensku okresmi Prešov, Bardejov, Svidník, a tu aj riešenými obcami Nižný Mirošov, Nižný Orlík, Medvedie, Krajná Bystrá, Nižný Komárnik. Okresom prechádza taktiež, Floriánska cyklotrasa (<https://www.cyklopo.sk>, www.severovychod.sk, www.cyklotrasa.oma.sk).

Cestná doprava

Obyvatelia obcí majú cestnú osobnú dopravu v rámci okresu a kraja zabezpečenú priebežnými linkami SAD Humenné a SAD Prešov. Dopravné spojenie v rámci kraja je zabezpečené aj inými prepravnými spoločnosťami. V každej z obcí sa nachádza minimálne jedna autobusová zastávka, pričom technický stav viacerých z nich je nevyhovujúci. Obce majú záujem vybudovať nové zastávky a rekonštruovať existujúce, teda tie, ktoré sa nachádzajú v zlom technickom stave a nevyhovujú súčasným normám.

Železničná doprava

Okres Svidník patrí k jedným z mala okresov Slovenskej republiky, v rámci ktorého obyvatelia nemôžu využívať vlakovú dopravu, z dôvodu jej absencie.

Kanalizačná sieť

Prevažná väčšina obcí nemá vybudovanú kanalizačnú sieť. Obyvatelia využívajú prevažne vlastné žumpy, čo znižuje kvalitu života.

Obce s vybudovanou kanalizačnou sieťou:

- Krajná Bystrá (pokrytie 100% obce),
- Medvedie (pokrytie 100% obce),
- Mlynárovce (pokrytie 90% obce),
- Nižný Mirošov (pokrytie 5% obce),
- Šarišský Štiavnik (pokrytie 99% obce).

ČOV

Čističky odpadových vôd sú vybudované v obciach:

- Medvedie
- Mlynárovce
- Nižný Komárnik
- Nižný Mirošov
- Šarišský Štiavnik

Energetické hospodárstvo

Zásobovanie plynom

Zásobovanie obyvateľov plynom je nedostatočné. V sledovaných obciach využívajú sieť plynovodov len obyvatelia 8 obcí (Dobroslava, Mlynárovce, Nižná Jedľová, Nižný Orlík, Nižná Polianka, Rakovčik, Šarišský Štiavnik, Vyšná Jedľová). V ostatných obciach obyvatelia využívajú ako primárny zdroj tepla kotly na tuhé palivo, ojedinele využívajú iné formy vykurovania.

Zásobovanie elektrickou energiou

Všetky obce sú zásobované elektrickou energiou, v intraviláne prevažne vzdušným vedením pomocou stĺpov NN, na ktorých sa zároveň nachádza aj verejné osvetlenie, ktoré je však potrebné v mnohých obciach modernizovať, rekonštruovať alebo dobudovať.

Telekomunikácie

Takmer vo všetkých obciach majú obyvatelia signál minimálne jedného z mobilných operátorov. Internetové pripojenie majú dostupné aj prostredníctvom ADSL (káblového pripojenia), respektíve môžu využiť pripojenie prostredníctvom mobilného internetu. V obciach Dobroslava a Krajná Bystrá využívajú obyvatelia pripojenie na internet prostredníctvom optických káblov.

Obecný rozhlas

Takmer vo všetkých riešených obciach sa nachádza obecný rozhlas, ktorý slúži ako informačný, ale aj ako bezpečnostný prvok.

Ústredne obecného rozhlasu sa nachádzajú prevažne v objekte Obecného úradu. Rozvody sú vedené kombinovane pomocou vlastných stĺpov a stĺpov NN (vzdušným vedením).

Odpadové hospodárstvo

V 14 obciach z 23 zabezpečuje vývoz komunálneho odpadu spoločnosť Technické služby mesta Svidník. Zvyšné obce využívajú v rámci služieb odpadového hospodárstva iné súkromné spoločnosti. Mnohé z obcí zabezpečujú pre obyvateľov triedený zber komunálneho odpadu.

8. Analýza vonkajšieho prostredia

Medzi významné faktory pôsobiace na rozvoj územia patria vnútorné zdroje, ale aj zdroje nachádzajúce sa mimo riešeného územia. Schopnosť zhodnocovať a chrániť tieto zdroje v ich koherencii, teda prirodzenej súvislosti a spojitosti, je významný predpoklad pre vznik „výhod“ riešeného územia. Prírodné a kultúrne zdroje, stav ekosystémov, stupeň rozvoja hospodárstva a priemyslu, kvalita služieb, zavádzanie vedy a výskumu do praxe, či stupeň ekonomickej aktivity v blízkom okolí, sú dôležitým determinantom rozvoja. Sú dôležité pre rast konkurencieschopnosti miestnych ekonomík a kvality života obyvateľov.

VONKAJŠIE FAKTORY ROZVOJA ÚZEMIA, VPLYV VONKAJŠIEHO PROSTREDIA NA ROZVOJ ÚZEMIA

Hodnotenie vplyvu nižšie uvedených faktorov vonkajšieho prostredia na schopnosť rozvoja jednotlivých obcí je súčasťou STEEP analýzy.

| STEPP analýza vonkajších faktorov | |
|-----------------------------------|--|
| Sociálne faktory | <ul style="list-style-type: none"> • prírastok, úbytok obyvateľov • migrácia obyvateľov • vzdelanie • sociálne postavenie obyvateľov • historický a kultúrny vývoj spoločnosti • náboženské vyznanie |
| Technologické faktory | <ul style="list-style-type: none"> • zavádzanie IKT • zavádzanie inovatívnych technológií do výroby, postupov a procesov • investície v budúcnosti |
| Ekonomické faktory | <ul style="list-style-type: none"> • stav jednotlivých sektorov národného hospodárstva • vývoj meny, kurzu, inflácie • kúpyschopnosť obyvateľstva • prepojenie s politickými faktormi |
| Ekologické faktory | <ul style="list-style-type: none"> • ekosystémový prístup • ekosystémové služby |
| Politické faktory | <ul style="list-style-type: none"> • legislatívne zmeny ovplyvňujúce podnikateľskú sféru • prenos kompetencií zo štátnej úrovne na nižšie úrovne • stupeň liberalizácie a demokracie |

Okres Svidník

Územie patriace v súčasnosti do okresu Svidník, sa nachádza na severovýchode Slovenska v pohorí Nízkych Beskýd, v slovensko - poľskom pohraničí. Na jeho vývoj, či už hospodársky alebo politický, podobne ako na vývoj ďalších prihraničných okresov, pôsobilo viacero špecifických faktorov, ktoré ovplyvnili vznik „výhod“, resp. „nevýhod“ okresu. Jeho územím prechádzala medzinárodná obchodná, ale aj „vojenská“ cesta s spájajúca Baltské more so Stredozemným, významný vplyv na vývoj okresu mal strategický Duklianský priesmyk, hranica medzi Uhorskom, neskôr Rakúsko-Uhorskom, a Poľskom, ale aj hromadné vysťahovalectvo vyplývajúce z veľmi zlých životných podmienok. K zlej hospodárskej situácii prispeli aj obe svetové vojny, ktoré sa kruto dotkli všetkých obcí. Tie boli zničené, ba dokonca mnohé vypálené.

Z hľadiska rozlohy a počtu obyvateľov sa okres radí v rámci Slovenska k stredne veľkým okresom. Susedí s okresmi Stropkov, Vranov nad Topľou, Prešov a Bardejov. Jeho severná hranica je zároveň štátnou hranicou s Poľskom. Na území okresu je 66 obcí a 2 mestá. Väčšina obcí, takmer 85%, má menej ako 499 obyvateľov.

V jednotlivých riešených obciach sa počet obyvateľov pohybuje od 12 v obci Príkra, ktorá je zároveň obcou s najnižšou hustotou obyvateľstva v okrese, do 452 v obci Krajná Bystrá. Stav trvalo bývajúceho obyvateľstva do 100 má 17 z riešených obcí. Ku koncu roka 2018 žilo v okrese Svidník 32 800 obyvateľov. Oproti roku 2000 však ich počet poklesol o 637. Prirodzený prírastok obyvateľstva je síce v kladných číslach, ale za posledných 15 rokov má v prevažnej miere klesajúci trend. V rokoch 2007, 2015 a 2018 došlo v okrese k prirodzenému úbytku.

Faktory ovplyvňujúce schopnosť vytvárať pracovné príležitosti ovplyvňujú výšku migračného salda. Tá bola v okrese ku koncu roka -151 (rozdiel medzi vysťahovanými a prisťahovanými), ako aj výšku celkového úbytku, ktorá bola - 58 (narodení, zomrelí, vysťahovaní, prisťahovaní) (ŠÚ SR, 2019)

Hustota obyvateľstva 59,54 v okrese je takmer o polovicu nižšia ako je celoslovenský priemer 111,08. V rámci riešených obcí sa však nachádzajú aj obce, ktorých hustota obyvateľstva na km² ledva prekročila 1%. Ide o obce Príkra (1,02) a Šarbov (1,66). Hustotu obyvateľstva v okrese viac menej kopíruje obec Šarišský Štiavnik. (ŠÚ SR, 2019)

Priemerný vek obyvateľov na Slovensku má stúpajúci trend. Za rok 2018 dosiahol hodnotu 40,82. V okrese Svidník dosiahol priemerný vek 40,34 rokov. Podiely osôb v jednotlivých vekových kategóriách populácie v okrese taktiež kopírujú celoslovenský priemer. Index starnutia má v okrese prudko stúpajúci trend. V roku 2018 dosiahol hodnotu 98,21%, kým

v roku 2000 dosiahol 50,85%. Pre porovnanie, Slovenská republika v roku 2018 dosiahla hodnotu 101,9%, kým v roku 2000 hodnotu 59,78%. Prešovský kraj v roku 2018 dosiahol výrazne nižšiu hodnotu 77,28%, kým v roku 2000 dosiahol hodnotu 44,15. (ŠÚ SR, 2019)

Prevažná časť obyvateľstva okresu je gréckokatolíckeho, rímskokatolíckeho, pravoslávneho a evanjelického vierovyznania. (SODB, 2011). Z hľadiska národnostného sa obyvatelia hlásia najmä k slovenskej, rusínskej a rómskej národnosti. (ŠÚ SR, 2019)

Ku koncu roka 2018 bol priemerný vek obyvateľov okresu Svidník 40,34. V porovnaní s rokom 2010 priemerný vek obyvateľov (37,63) mierne stúpa. Podiel osôb v predproduktívnom veku (do 14 rokov) naopak v porovnaní s rokom 2010 mierne klesá. Kým v roku 2010 bol na úrovni 15,95 %, v roku 2018 bol na úrovni 14,88 %. Podobne klesá taktiež podiel obyvateľov v produktívnom veku (od 15 – 64) zo 72,65 % v roku 2010 na 70,51 % v roku 2018. V okrese Svidník, podobne ako v ďalších okresoch na severovýchode Slovenska, výrazne stúpa podiel obyvateľov v poproduktívnom veku z 11,4% v roku 2010 na 14,61 % v roku 2018. Tento trend naznačuje, že v okrese Svidník populácia starne rýchlo. Jedným z faktorov ovplyvňujúcich tento stav je nesporne nedostatok pracovných príležitostí a odchod mladých ľudí a ľudí v produktívnom veku za prácou na Západné Slovensko, alebo do zahraničia.

Index ekonomickej závislosti mladých ľudí (počet osôb v predproduktívnom veku na 100 osôb v produktívnom veku) dosiahol v okrese hodnotu 21,1. Oproti roku 2010 je nižší len o necelý percentuálny bod. V rámci obcí okresu je najnižší v obci Nižná Písaná (3,28) a najvyšší v obci Nižný Komárnik (50,89). Index ekonomickej závislosti starých ľudí (počet osôb v poproduktívnom veku na 100 osôb v produktívnom veku) dosiahol v okrese Svidník ku koncu roka 2018 hodnotu 20,72, teda oproti roku 2010 výrazne stúpol. V rámci okresu najnižší je v obci Roztoky (12,59), v rámci riešených obcí, v obci Šarišský Štiavnik 14,83 a najvyšší v obci Havranec (116,67), v rámci riešených obcí je to Krajná Porúbka (59,26).

Index ekonomického zaťaženia (počet osôb v predproduktívnom a poproduktívnom veku na 100 osôb v produktívnom veku) dosiahol v okrese ku koncu roka 2018 hodnotu 41,83. V rámci obcí okresu najnižšiu hodnotu dosiahol v obci Rakovčik (26,52) a najvyššiu v obci Havranec (150), v rámci riešených obcí dosiahol najvyššiu hodnotu v obci Nižný Komárnik(73,21).

Vzdelanostná štruktúra nezamestnaných v okrese je relatívne dobrá. Podiel uchádzačov o zamestnanie s neukončeným základným vzdelaním je porovnateľná s priemerom SR. Podiel uchádzačov o zamestnanie s neukončeným základným vzdelaním je taktiež podobný priemeru SR. Miera evidovanej nezamestnanosti (MEN) bola v okrese ku koncu roka 11,85 %.

V Prešovskom kraji bola MEN nižšia o viac ako 2 p.b. Evidovaných dlhodobozamestnaných bolo v okrese ku koncu roka 1 123, evidovaných absolventov 118 a zdravotne postihnutých 156.

Okres sa v rámci severovýchodného Slovenska nachádza v priemyselne najmenej rozvinutom území. V okrese Svidník sú medzi živnostníkmi a spoločnosťami zameranými na tvorbu zisku zastúpené najmä odvetvia stavebníctvo, obchod a priemyselná výroba. Väčšina stavebných firiem pôsobí mimo okres, ale aj mimo Slovenska, napr. v Českej republike. V okrese boli podľa počtu zamestnancov (nad 250) zaradené medzi veľké podniky 3 spoločnosti. Medzi malé spoločnosti do 49 bolo v okrese zaradených 464 spoločností. 10 spoločností zamestnáva zamestnancov v rozmedzí 50-249. V štruktúre podnikateľského sektora prevažuje v okrese obchod, poľnohospodárstvo, priemyselná výroba a stavebníctvo. Z celkového počtu 958 spoločností údaje o zamestnancoch nie sú zistené u 481. Spoločnosti pôsobia v oblasti veľkoobchodu, maloobchodu, opravy motorových vozidiel a motocyklov, poľnohospodárstva, lesníctva a rybolovu, priemyselnej výroby a stavebníctva (ŠÚ SR, 2019).

Medzi najväčších súkromných zamestnávateľov v okrese Svidník patrí IC – AUMONT, s.r.o., a SK EXPRES, s.r.o. agentúry sprostredkujúce zamestnanie. Počtom zamestnancov sa radia do veľkostnej skupiny 250-499. (FinStat, 2017). Medzi väčšie spoločnosti patria ICA.s.r.o. a PSS Svidník. Počet zamestnancov RIKOSTAV CONTAINER, s. r. o. vykonávajúcej ostatné špecializované stavebné práce i. n. radí spoločnosť do veľkostnej skupiny 50-99, podobne ako KOMAS s.r.o., výrobca obuvi. Dve spoločnosti zaoberajúce sa opravou počítačov Gras SK s.r.o. a opracovaním a povrchovou úpravou kovov ZVARSTROJ s.r.o. sa počtom zamestnancov radia do veľkostnej skupiny 25 – 49.

Celková rozloha územia okresu Svidník bola k 31.12.2018 približne 54 960 ha. Poľnohospodárska pôda zaberá 23 940 ha, čo tvorí 44 % z celkovej výmery. Podiel poľnohospodárstva na celkovej produkcii, zamestnanosti a investíciách v okrese už dlhobojšie klesá. Prevláda živočíšna výroba s chovom hovädzieho dobytku, v menšej miere kôz a oviec. Pestujú sa krmoviny, v menšom pšenica, jačmeňa a kukurica.

Cestná sieť okresu a mesta Svidník tvorí významnú spojnicu medzi obcami a mestami regiónu, pričom okres leží na dôležitej tranzitnej trase (medzinárodný cestný ťah E 371, sieť transeurópskych magistrál) spájajúcej sever východného Slovenska s juhom (Poľsko - Maďarsko). V okrese Svidník bolo k 1.1.2017 spolu 234,512 km ciest. Na dĺžke cestnej siete Prešovského kraja má okres 7,36 % podiel. Z celkovej dĺžky cestnej siete v okrese Svidník sa cesty I. triedy podieľajú 28,98 %, cesty II. triedy 3,71 % a cesty III. triedy 65,40 %. Okres Svidník disponuje rýchlostnou cestou o celkovej dĺžke 4,451 km , ktorá predstavuje 1,90 %

podiel z celkovej dĺžky cestnej siete okresu. 52,256 km ciest okresu Svidník patrí do: „E“ ťahov, trás „TEM“ a multimodálnych a doplnkových koridorov „TEN- T“ (Slovenská správa ciest, 2017). Najvýznamnejším cestným ťahom je cesta I/73 v smere od Šarišského Štiavnika po hraničný prechod Vyšný Komárnik, ktorá je zaradená do medzinárodného cestného ťahu E 371, do siete transeurópskych magistrál a pre Slovensko predstavuje dôležitú spojnicu s Poľskom. Aj kvôli nárastu ťažkej nákladnej dopravy daný úsek nespĺňa parametre štátnej cesty I. triedy a nezabezpečuje plynulú, bezpečnú a bezkolíznu premávku, ktorú by si medzinárodný úsek vyžadoval. Situáciu v okrese by mala vyriešiť rýchlostná cesta R4. Bude 145 km dlhá a bude spájať štátnu hranicu s Poľskom pri obci Vyšný Komárnik so Svidníkom, Prešovom, Košicami a štátnou hranicou s Maďarskom pri Milhosti. Na poľskej strane bude R4 nadväzovať na rýchlostnú cestu S19 a na maďarskej strane na diaľnicu M30. Z rýchlostnej cesty R4 je v súčasnosti zrealizovaný úsek o dĺžke 4,451 km – obchvat mesta Svidník. Výstavba obchvatu mesta Svidník bola zahájená v decembri 2007 a ukončená v decembri 2010. K ďalším cestám prevažne regionálneho charakteru v okrese Svidník zaradiť cestu I/15 a cestu I/ 77. Prímestskú dopravu v okrese zabezpečuje SAD Humenné a SAD Prešov.

Okres Svidník je jedným zo štyroch okresov Slovenska, ktorý je bez železničnej dopravy.

Podľa aktualizovaného plánu rozvoja verejných vodovodov pre územie Prešovského kraja (OÚ Prešov, 2015) je v okrese Svidník 37 obcí s verejným vodovodom. Predstavuje to 54,4 % podiel zo všetkých obcí okresu zásobovaných vodou z verejného vodovodu a 76,9 % podiel z celkového počtu obyvateľov okresu zásobovaných vodou z verejného vodovodu. Bez verejného vodovodu je v okrese 31 obcí, konkrétne sú to nasledovné obce: Belejovce, Beňadikovce, Cernina, Dobroslava, Dlhoňa, Fijaš, Havranec, Kalnište, Korejovce, Kračúnovce, Krajná Porúbka, Krajné Čierne, Lúčka, Lužany pri Topli, Matovce, Mičakovce, Miroľa, Nižná Písaná, Príkra, Pstriná, Radoma, Rakovčik, Rovné, Roztoky, Soboš, Šemetkovce, Vápeník, Valkovce, Vyšná Písaná a Šarišský Štiavnik. V obciach Fijaš, Korejovce, Matovce, Radoma, Rovné, Soboš, Šarišský Štiavnik a Valkovce je v súčasnosti verejný vodovod rozostavaný (Ministerstvo ŽP SR, Plán rozvoja verejných vodovodov a verejných kanalizácií pre územie SR 2016).

V roku 2015 malo v okrese verejnú kanalizáciu 8 obcí, čo predstavuje z celkového počtu obcí okresu len 12,9 % podiel. Počet obyvateľov pripojených na verejnú kanalizáciu bol v spomínanom roku 17 322, čo predstavuje 51,7 % z celkového počtu obyvateľov okresu. Rozostavané SS a ČOV sú v nasledovných obciach okresu: Kalnište, Kapišová, Krajná Bystrá, Ladomirová, Lúčka, Mlynárovce a Vyšný Mirošov (Ministerstvo ŽP SR, Plán rozvoja verejných vodovodov a verejných kanalizácií pre územie SR 2016).

Ministerstvo životného prostredia Slovenskej republiky eviduje na území okresu Svidník 24 lokalít environmentálnych záťaží, z toho je 16 pravdepodobných environmentálnych záťaží (register A), 2 environmentálne záťaže (register B) a sanovaných a rekultivovaných je celkovo 6 lokalít (register C) (Enviroportál, 2016).

V okrese Svidník sa nachádzajú jedinečné kultúrne pamiatky. Sú to najmä drevené kostolíky – cerkvy, vojenské cintoríny, hraničný stĺp ČSR, Pietny areál bojov druhej svetovej vojny s národnou kultúrnou pamiatkou Pamätníkom Sovietskej armády a Vojenským múzeom, skanzen, Múzeum ukrajinskej kultúry s národopisnou expozíciou v prírode a galériou Dezidera Millyho, hvezdáreň v Roztokoch, ale aj mnohé iné, napr. „genius loci“ miestneho významu. Zároveň sa v okrese Svidník konajú pre toto územie špecifické podujatia, ako napr. národopisné Slávnosti kultúry Rusínov – Ukrajincov Slovenska, prostredníctvom ktorých je možné spoznávať rusínske ľudové zvyky, tradície. Na viacerých miestach okresu sa nachádzajú aj iné zaujímavé sakrálne objekty, ako sú kaplnky, kríže. Prírodné prostredie je vhodné pre pešiu turistiku, cykloturistiku, agroturistiku, ale aj pre zimné športy. V okrese sa nachádzajú športovo rekreačné areály, otvorené a kryté kúpaliská, ale aj lyžiarske strediská Regetovka, Miková a Nižná Polianka, v rámci riešených obcí v obciach Medvedie, Šarbov, Nižný Komárnik.

Okresom prechádzajú známe turistické trasy (napr. Cesta hrdinov SNP, Duklianský priesmyk, Medzinárodná horská turistická pešia trasa, a pod.) a cyklotrasy. Významný je cezhraničný cyklokoridor Východné Karpaty - cesta drevených kostolíkov, prechádzajúca na slovenskej strane okresmi Svidník, Medzilaborce, na poľskej strane je to Komancza, Sanok. V rámci tohto cyklokoridoru sa nachádza aj medzinárodná cyklotrasa 015 - Karpatská cyklistická cesta, dlhá takmer 1700km, ktorá prechádza piatimi krajinami (SR, Poľsko, Maďarsko, Rumunsko, Ukrajina), na Slovensku okresmi Prešov, Bardejov, Svidník, a tu aj riešenými obcami Nižný Mirošov, Nižný Orlík, Medvedie, Krajná Bystrá, Nižný Komárnik. Okresom prechádza taktiež, Floriánska cyklotrasa (<https://www.cyklopo.sk>, cyklotrasa.oma.sk, www.severovychod.sk).

V okrese Svidník sú dve územia európskeho významu, a to Dukla a Chránené vtáčie územie Laborecká vrchovina, zaradené do európskej sústavy chránených území Natura 2000. Na území okresu sa nachádzajú, alebo doň zasahujú, chránené krajinné oblasti (Východné Karpaty), národná prírodná rezervácia (Komárnická jedlina), tri prírodné rezervácie (Miroľská slatina, Dranec a Radomka) a chránený areál Slatina pri Šarišskom Štiavniku. Zaujímavým chráneným prírodným prvkom patria aj stromy, napr. v riešených obciach je to Lipa v Belejovciach, Duby v Krajnom Čiernom, Lipa malolistá v Miroli, Lipy v Roztokoch, či Skalniansky jaseň a Mazgalická lipa.

Na území okresu vyvierajú viaceré minerálne prameňov.

PSK patrí svojou rozlohou a počtom obyvateľov k najväčším krajom. Na základe regionalizácie OECD patrí PSK medzi prevažne vidiecke regióny V sídelnej štruktúre PSK, tak, ako je to charakteristické pre celé územie SR, prevládajú malé obce do 1 000 obyvateľov.

PSK je na základe ekonomických ukazovateľov za posledné roky jedným z najzaostalejších regiónov Slovenska, čomu však nenasvedčuje územie bohaté na prírodné, kultúrne a historické zdroje. PSK patrí medzi kraje s najlepšou environmentálnou kvalitou. Na väčšine územia má PSK prostredie vysokej kvality. Prírodné prostredie je relatívne málo narušené najmä v oblastiach s nízkou ekonomickou aktivitou.

Na území kraja sa nachádza 66 území európskeho významu. Územie kraja je kvôli vyhovujúcej geologickej stavbe veľmi bohaté na výskyt minerálnych a termálnych vôd. Zastúpené sú všetky známe typy minerálnych vôd (prírodné minerálne vody, prírodné liečivé vody a prírodné minerálne vody stolové, okrem rádioaktívnych, niektoré dokonca vo veľkých koncentráciách). Sú považované za vzácny prírodný zdroj sú ďalším predpokladom rozvoja územia.

Blízkosť zaujímavých prírodných jedinečností a kultúrno-historických, ale aj technických pamiatok vytvára dôležitý predpoklad pre rozvoj vidieckeho cestovného ruchu. Podmienkou však zostáva dobudovanie kvalitnej turistickej a voľnočasovej infraštruktúry, kvalitné základné i doplnkové služby. Spokojnosť a dopyt návštevníkov po ďalších službách vytvorí potenciál pre vznik nových pracovných príležitostí.

V súlade so Zákonom 336/2015 Zákon o podpore najmenej rozvinutých okresov a o zmene a doplnení niektorých zákonov z 11. novembra 2015 bol okres Svidník Ústredím práce, sociálnych vecí a rodiny zaradený do zoznamu najmenej rozvinutých okresov. Miera evidovanej nezamestnanosti vypočítaná z disponibilného počtu uchádzačov o zamestnanie, ktorú ústredie vykazuje, bola v období za aspoň deväť kalendárnych štvrtrokov počas predchádzajúcich dvanástich po sebe nasledujúcich kalendárnych štvrtrokov vyššia ako 1,6-násobku priemernej miery evidovanej nezamestnanosti v Slovenskej republike za rovnaké obdobie. V júni 2016 bolo v okrese Svidník 3 633 uchádzačov o zamestnanie. Disponibilných bolo 3 022, teda miera evidovanej nezamestnanosti sa pohybovala na úrovni 17,5 %.

9. Zhodnotenie súčasného stavu územia - SWOT analýza

Na základe údajov, dát a informácií, ktoré sú súčasťou Analytickej časti, je možné hodnotenie súčasného stavu územia zabezpečiť prostredníctvom využitia metódy analýzy silných a slabých stránok, príležitostí a ohrození. Táto metóda je považovaná za jeden z dôležitých nástrojov strategického plánovania. Vďaka tejto metóde je možné získať ucelený prehľad a kategorizáciu základných informácií a dát, čo je nevyhnutným predpokladom k podmienky ovplyvňujúce rozvoj územia. Metóda hodnotí, prostredie obce z pohľadu zhodnotenia jej kľúčových interných silných stránok a eliminácie slabých stránok, nezabúdajúc na možné kľúčové externé príležitosti a ohrozenia. Uvedená SWOT analýza je východiskom pre nastavenie efektívnej stratégie obce a hodnotí možnosti rozvoja obce z pohľadu troch oblastí:

- 1) Strategické nasmerovanie v rámci Prioritnej oblasti Hospodárstvo zhodnocuje potenciál ovplyvňujúci vytváranie pracovných príležitostí a tvorbu pracovných miest.
- 2) Strategické nasmerovanie v rámci Prioritnej oblasti Sociálnej sa snaží zabezpečiť podmienky pre vznik a ponuku moderných a inovatívnych služieb a podmienky podporujúce vytváranie pracovných príležitostí a tvorbu pracovných miest súvisiacich s ponukou služieb.
- 3) Strategické nasmerovanie v rámci Prioritnej oblasti Životné prostredie zhodnocuje potenciál ovplyvňujúci vytváranie pracovných príležitostí a tvorbu pracovných miest s ohľadom na ochranu a zvyšovanie kvality ekosystémových služieb.

OBLASŤ HOSPODÁRSTVO

| Silné stránky | Slabé stránky |
|--|---|
| <ul style="list-style-type: none"> - dobrá dopravná dostupnosť - okresom prechádzajú významné dopravné spojenia - špecifické prírodné a kultúrne pamiatky (drevené kostolíky, bohaté tradície, festivaly, vojenské pamiatky, vojenské cintoríny) - okresom, vrátane niektorých riešených obcí, prechádza medzinárodná cyklotrasa Karpatská cyklistická cesta a turistické trasy - tranzitný turizmus - živočíšna a rastlinná výroba | <ul style="list-style-type: none"> - periférna poloha - nízka podpora podnikania - priemyselne málo rozvinutá oblasť - pokles podielu poľnohospodárstva na celkovej produkcii, zamestnanosti - ústup prídomových hospodárstiev - nedostatok pracovných príležitostí - odchod mladých ľudí - nízka diverzifikácia v ekonomických činnostiach - nekvalitná a nedostatočná cestná a dopravná infraštruktúra - zlé podmienky pre pobytový turizmus - zlý technický stav infraštruktúry v CR - nedostatok a nízka kvalita služieb poskytovaných v oblasti CR - nedostatok, alebo zlý technický stav objektov vhodných pre podnikanie - zlý technický stav objektov vo vlastníctve obcí - absencia železničnej dopravy - nedostatok subjektov zavádzajúcich inovácie - nízky rozpočet obce - nedostatočný marketing |
| Príležitosti | Ohrozenia |
| <ul style="list-style-type: none"> - špecifický prírodný, historický a kultúrny potenciál pre oblasť cestovného ruchu, - vytvorenie priaznivejších podmienok pre podnikanie - vhodné podnikateľské zámery - Vyšší podiel finalizácie výroby - potenciál pre zakladanie a rozširovanie obecných a sociálnych podnikov - potenciál pre rozvoj rekreácie a cestovného ruchu, vrátane cezhraničného - potenciál na výstavbu cyklotrás a doplnkovej infraštruktúry - potenciál pre výstavbu turistickej a rekreačnej infraštruktúry | <ul style="list-style-type: none"> - nedostatočný záujem zo strany návštevníkov - ukončenie činností alebo znižovanie stavu zamestnancov zamestnávateľmi z regiónu - neúspešnosť pri čerpaní finančných prostriedkov (NFP) - neschopnosť zhodnotiť prírodný, historický a kultúrny potenciál - nepriaznivá hospodárska situácia - nízka podpora hospodárstva zo strany štátu |

| | |
|---|--|
| <ul style="list-style-type: none"> - potenciál pre rozvoj činností v poľnohospodárstve, rastlinnej a živočíšnej výrobe - možnosť podpory definovaných opatrení z EŠIF - možnosť podpory opatrení z iných finančných mechanizmov - možnosť štátnych dotácií a grantov - zakladanie a rozširovanie malých fariem - podpora z národnej úrovne v oblasti budovania cyklotrás - možnosť podpory definovaných opatrení z EŠIF - možnosť podpory opatrení z iných finančných mechanizmov - možnosť štátnych dotácií a grantov | |
|---|--|

OBLASŤ SOCIÁLNA

| Silné stránky | Slabé stránky |
|---|--|
| <ul style="list-style-type: none"> - zachovaný vidiecky ráz obcí - dobré klimatické podmienky - prevádzkované rekreačné zariadenia - dostupnosť internetu - pokrytie mobilnými operátormi - dostatočná kapacita poskytovaných sociálnych služieb - priemerne rozvinutá sieť zdravotníckych zariadení - prepájanie stredného školstva s praxou | <ul style="list-style-type: none"> - nedostatočne využitý a zhodnotený prírodný a kultúrny potenciál, miestne zdroje - nízka kvalita infraštruktúry malých rozmerov, infraštruktúry podporujúcej bezpečnosť, sociálnej a technickej infraštruktúry a infraštruktúry súvisiacej s voľným časom - nedostatok financií na budovanie novej infraštruktúry malých rozmerov, infraštruktúry podporujúcej bezpečnosť, sociálnej a technickej infraštruktúry a infraštruktúry súvisiacej s voľným časom - zlý technický stav budov vo vlastníctve obcí - nedostatok financií na výstavbu - nedostatok nájomných bytov, vrátane bytov nižšieho štandardu - absencia železničnej dopravy - odchod mladých ľudí - pokles ekonomicky aktívneho obyvateľstva |

| Príležitosti | Ohrozenia |
|---|---|
| <ul style="list-style-type: none"> - - prispôsobenie sa vzdelávacieho systému potrebám na trhu práce - podpora rozvoja okresu Svidník v súlade so Zákonom 336/2015 Zákon o podpore najmenej rozvinutých okresov - možnosť podpory definovaných opatrení z EŠIF - možnosť podpory opatrení z iných finančných mechanizmov - možnosť štátnych dotácií a grantov | <ul style="list-style-type: none"> - pomalý postup realizácie pozemkových úprav - nedostatok financií na vybudovanie a rekonštrukciu všetkých typov infraštruktúr |

OBLASŤ ŽIVOTNÉ PROSTREDIE

| Silné stránky | Slabé stránky |
|---|---|
| <ul style="list-style-type: none"> - kvalitné životné prostredie - veľká rozloha lesov (až cca 47% rozlohy okresu) - evidované CHKO, NPR, PR, chránené stromy - minerálne pramene - schopnosť územia odolávať klimatickým zmenám - územie s nízkou environmentálnou záťažou - Evidované 2 územia európskeho významu - zdravé životné prostredie - záujem obyvateľov o zhodnocovanie BRKO | <ul style="list-style-type: none"> - nízka energetická efektívnosť objektov - zlá dostupnosť k základnej infraštruktúre (vodovody, kanalizácia, ČOV, plynofikácia) - nedostatočná protipovodňová ochrana - zlý technický stav environmentálnej infraštruktúry (mosty, lávky, hrádze, rigoly, regulácie potokov) - neenvironmentálne nakladanie s odpadmi, absencia zhodnocovania odpadov |
| Príležitosti | Ohrozenia |
| <ul style="list-style-type: none"> - možnosť podpory definovaných opatrení z EŠIF - možnosť podpory opatrení z iných finančných mechanizmov - možnosť štátnych dotácií a grantov - potenciál pre „zdravý životný štýl“ - podpora rozvoja okresu Svidník v súlade so Zákonom 336/2015 Zákon o podpore najmenej rozvinutých okresov | <ul style="list-style-type: none"> - nedostatočný manažment územia povodí - nedostatočná prevencia pred environmentálnymi rizikami - neúspešnosť pri čerpaní finančných prostriedkov z iných finančných mechanizmov |

10. IDENTIFIKÁCIA POTRIEB A MOŽNOSTÍ ROZVOJA

Spoločný program hospodárskeho a sociálneho rozvoja obcí MAS Dukla na obdobie 2019 – 2027 je prostredníctvom plánovanej implementácie jednotlivých projektových zámerov nástrojom pre rozvoj riešených obcí. Očakávaným dopadom implementácie strategického dokumentu je vyvážený a udržateľný rozvoj územia a vyššia kvalita života. Predpokladom k dosiahnutiu cieľa, resp. vízie je vytvorenie vhodných podmienok pre realizáciu opatrení stanovených na základe identifikovaných potrieb. Stanovené opatrenia a aktivity reflektujú na identifikovaný vnútorný potenciál a z neho vyplývajúce možnosti. Predpokladom je aj spolupráca v území, ktorá je vytvorením spoločného programu rozvoja explicitne daná.

Na základe výstupov z analytickej časti a zohľadňujúc potenciál územia (možnosti rozvoja) definuje strategický dokument potreby v nasledujúcich oblastiach.

V prioritnej oblasti Hospodárstvo, ktorá je zameraná na zvyšovanie konkurencieschopnosti a výkonnosti územia (miestnych ekonomík), sú investície cielene smerované k zvyšovaniu dostupnosti k podnikaniu a podpore rozvoja podnikania.

V prioritnej oblasti Životné prostredie sú investície smerované na zvyšovanie kvality života obyvateľov, a to zvyšovaním dostupnosti základnej infraštruktúry, lepšou ochranou pred povodňami a lepším nakladaním s odpadmi.

V prioritnej oblasti Sociálnej sú investície smerované do lepšej ponuky a dostupnosti kvalitných služieb.

STRATEGICKÁ ČASŤ

Definovanie potrieb a možností využitia potenciálu územia, s cieľom vyváženého a udržateľného rozvoja územia a vyššej kvality života, sa stalo východiskom pre stanovenie globálnych a špecifických cieľov. Tieto zohľadňujú želaný a očakávaný stav, a zároveň aj viaceré faktory ovplyvňujúce možnosti rozvoja územia, vrátane možných ohrození (dopyt po území, potenciál rozvoja územia a schopnosť územia ho využiť, a to v oblasti prírodno - geografickej, socio- demografickej, socio- ekonomickej, inovačnej a pod.).

Vízia: Vyvážený a udržateľný rozvoj územia a vyššia kvalita života

| | | |
|---|---|--|
| Prioritná oblasť: HOSPODÁRSTVO | Prioritná oblasť: SOCIÁLNA | Prioritná oblasť: ŽIVOTNÉ PROSTREDIE |
| Strategický cieľ | Strategický cieľ | Strategický cieľ |
| Do roku 2027 vytvoriť podmienky pre zvyšovanie výkonnosti miestnych ekonomík | Do roku 2027 zvýšiť kvalitu poskytovaných služieb | Do roku 2027 zlepšiť kvalitu životného prostredia |
| Špecifický cieľ | Špecifický cieľ | Špecifický cieľ |
| <i>Cielenými investíciami zabezpečiť lepší prístup k podnikaniu</i> | <i>Cielenými investíciami zabezpečiť lepší prístup ku kvalitným a inovatívnym službám</i> | <i>Cielenými investíciami zabezpečiť lepšiu ochranu životného prostredia</i> |

Aby boli stanovené ciele dosiahnuté je nutné pristupovať k rozvoju územia zodpovedne. Vyvážený a udržateľný rozvoj územia je možné dosiahnuť

- cieleným smerovaním investícií do územia a oblastí s rozvojovým potenciálom,
- efektívnym a hospodárnym využitím finančných zdrojov(príspevkov a dotácií z európskych štrukturálnych a investičných fondov, rôznych finančných mechanizmov, štátneho rozpočtu a pod.)

PROGRAMOVÁ ČASŤ

Programová časť podrobne popisuje, prostredníctvom akých opatrení a aktivít dôjde k dosiahnutiu stanovených cieľov. Opatrenia v rámci jednotlivých oblastí sú konkrétne navrhnuté tak, aby reagovali na definované potreby územia v danej oblasti a navrhovali riešenia. Táto časť popisuje konkrétne investičné zámery/aktivity podporujúce výkonnosť miestnych ekonomík, zvyšovanie výkonnosti územia. Cílené investície do zhodnocovania potenciálu územia zabezpečia zvyšovanie kvality života obyvateľov v dotknutom území.

| Prioritná oblasť | Opatrenie | Aktivita |
|---------------------|--|---|
| HOSPODÁRSTVO | 1.1.1 Skvalitniť cestovanie a dopravu | 1.1.1.1 Rekonštrukcia miestnych komunikácií |
| | 1.1.2 Podporiť rozvoj podnikania | 1.1.2.1 Výstavba a rekonštrukcia infraštruktúry CR 1.1.2.1 Vytvorenie pracovných miest |

| Prioritná oblasť | Opatrenie | Aktivita |
|------------------|---|--|
| SOCIÁLNA | 2.1.1 Zvýšiť kvalitu poskytovaných služieb budovaním infraštruktúr | 2.1.1.1 Výstavba a rekonštrukcia infraštruktúr malých rozmerov (mosty, lávky, revitalizácia, verejné priestranstvá, parkoviská, chodníky, autobusové zastávky) 2.1.1.2 Výstavba a rekonštrukcia infraštruktúry podporujúcej bezpečnosť (oplotenie cintorína, požiarne zbrojnice, rozhlas, kamerové systémy, verejné osvetlenie, mobilné siete) 2.1.1.3 Výstavba infraštruktúry súvisiacej s voľným časom (verejné priestranstvá, námestia, parky, oddychové zóny, detské |

| | | |
|--|--|--|
| | | <p>ihriská, športoviská, altánky, ohniská, multifunkčné ihriská, multifunkčný areál)</p> <p>2.1.1.4 Výstavba a rekonštrukcie sociálnej a technickej infraštruktúry</p> |
|--|--|--|

| Prioritná oblasť | Opatrenie | Aktivita |
|---------------------------|--|--|
| ŽIVOTNÉ PROSTREDIE | 3.1.1 Znížiť energetickú náročnosť | Aktivita 3.1.1.1 Rekonštrukcie budov so zameraním na zníženie spotreby energií |
| | 3.1.2 Zvýšiť dostupnosť ku základnej infraštruktúre | Aktivita 3.1.2.1 Výstavba, rekonštrukcia TI - voda, kanál |
| | 3.1.3 Zvýšiť protipovodňovú prevenciu | Aktivita 3.1.3.1 Úprava vodných tokov, rigolov a hrádzí |
| | 3.1.4 Zlepšiť nakladanie s odpadmi | Aktivita 3.1.4.1 Separovanie odpadu, kompostovanie a čistenie |

Špecifikácia a popis opatrení

V zmysle platnej legislatívy predstavujú štrukturálne fondy doplnkový zdroj financovania potrieb podporujúcich miestny a regionálny rozvoj.

V priebehu implementácie tohto dokumentu budú všetky aktivity realizované v súlade s platnou legislatívou, v súlade s aktuálnym znením zákona o posudzovaní vplyvov na životné prostredie a o zmene a doplnení niektorých zákonov.

Prioritná oblasť HOSPODÁRSTVO

1 STRATEGICKÝ CIEĽ

Do roku 2027 vytvoriť podmienky pre zvyšovanie výkonnosti miestnych ekonomík

1.1 ŠPECIFICKÝ CIEĽ

Cielenými investíciami zabezpečiť lepší prístup k podnikaniu

Za jeden z najdôležitejších faktorov zvyšovania výkonnosti miestnych ekonomík, zvyšovania ich konkurencieschopnosti je vytváranie priaznivého prostredia pre podnikanie. Súčasťou takéhoto prostredia je nepochybne schopnosť udržateľného a efektívneho využívania potenciálu lokálnych zdrojov, ale aj kvalitná cestná infraštruktúra a infraštruktúra potrebná k podnikateľským aktivitám. V súčasnosti nastal dynamický rozvoj cyklistiky a cyklodopravy. Rozvoj cyklistiky a uznanie cyklodopravy ako rovnocenného druhu dopravy a jej integrácia s ostatnými druhmi dopravy, ako aj zlepšenie vnímania cyklistov ako plnohodnotných účastníkov cestnej premávky, si však vyžaduje určité špecifiká a zároveň vybudovanie doplnkovej infraštruktúry.

Implementácia spoločného programu podporí vytváranie pracovných príležitostí, generuje zvyšovanie zamestnanosti a prispieva k ochrane a šetreniu prírodných zdrojov.

1.1.1 OPATRENIE

Skvalitniť cestovanie a dopravu

1.1.1.1 Aktivita: Rekonštrukcia miestnych komunikácií

1.1.2 OPATRENIE

Podporiť rozvoj podnikania

1.1.2.1 Aktivita: Výstavba a rekonštrukcia infraštruktúry CR

1.1.2.2 Aktivita: Vytvorenie pracovných miest

Prioritná oblasť

SOCIÁLNA

2 STRATEGICKÝ CIEĽ

Do roku 2027 zvýšiť kvalitu poskytovaných služieb

2.1 ŠPECIFICKÝ CIEĽ

Cielenými investíciami zabezpečiť lepší prístup ku kvalitným a inovatívnym službám

Koncepcia štátnej bytovej politiky do roku 2020, ako rámcový dokument štátu pre oblasť bývania, reaguje na aktuálny stav a podmienky v rozvoji bývania. Kvalita a dostupnosť bývania sú ukazovateľmi kvality života na Slovensku. Dostupnosť bývania jednotlivcov, alebo rodín závisí od ich ekonomických možností, teda vo väčšine od ich príjmovej situácie. V ťažkej situácii sa nachádzajú mnohé mladé rodiny, ktoré si bez pomoci štátu, resp. samospráv nie sú schopné obstaráť primerané bývanie. Dostupnosť bývania za primeranú cenu v kvalitnom prostredí je jedným z predpokladov znižovania odlivu mladých. Súčasťou vytvárania atraktívneho prostredia je zároveň dostupnosť technickej infraštruktúry – verejných vodovodov a kanalizácií, plynofikácia, ale aj infraštruktúra prináležiaca k efektívnemu využitiu voľného času, infraštruktúra podporujúca bezpečnosť a rýchlejšiu dostupnosť.

Aj z dôvodu úbytku obyvateľstva – migračného úbytku, ktorý je v prihraničných okresoch severovýchodného Slovenska spôsobený taktiež sťahovaním, a to najmä mladých ľudí za prácou do okresov generujúcich viac pracovných príležitostí, je potrebné nasledovné opatrenie realizovať.

2.1.1 OPATRENIE

Zvýšiť kvalitu poskytovaných služieb budovaním infraštruktúr

2.1.1.1 Aktivita: Výstavba a rekonštrukcia infraštruktúr malých rozmerov (mosty, lávky, revitalizácia, verejné priestranstvá, parkoviská, chodníky, autobusové zastávky)

2.1.1.2 Aktivita: Výstavba a rekonštrukcia infraštruktúry podporujúcej bezpečnosť (oplotenie cintorína, požiarne zbrojnice, rozhlas, kamerové systémy, verejné osvetlenie, mobilné siete)

2.1.1.3 Aktivita: Výstavba infraštruktúry súvisiacej s voľným časom (verejné priestranstvá, námestia, parky, oddychové zóny, detské ihriská, športoviská, altánky, ohniská, multifunkčné ihriská, multifunkčný areál)

2.1.1.4 Aktivita: Výstavba a rekonštrukcie sociálnej a technickej infraštruktúry

Prioritná oblasť

ŽIVOTNÉ PROSTREDIE

3 STRATEGICKÝ CIEĽ

Do roku 2027 zlepšiť kvalitu životného prostredia

3.1 ŠPECIFICKÝ CIEĽ

Cielenými investíciami zabezpečiť lepšiu ochranu životného prostredia

Zachovanie zdravých ekosystémov, ktoré by aj naďalej mohli spoločnosti poskytovať cenné služby, ako napríklad čistý vzduch a pitnú vodu, by malo byť v hierarchii hodnôt na prvých miestach. Z hospodárskeho hľadiska, zachovanie schopnosti prírody zmierňovať negatívne účinky zmeny klímy je nákladovo oveľa efektívnejšie, ako keby sa museli tieto služby nahrádzať oveľa nákladnejšími technickými riešeniami.

Cieľom environmentálnej politiky SR je okrem iného zabezpečiť na celom území infraštruktúru v oblasti odvádzania a čistenia komunálnych odpadových vôd ako základnú environmentálnu službu. V procese sanácie skládok a likvidácie odpadu je dôležité predchádzať vzniku odpadov a znižovať množstvo biologicky rozložiteľných odpadov. V hierarchii nakladania s odpadmi je predchádzanie vzniku odpadov najvyššou prioritou. Podľa programu predchádzania vzniku odpadu v rámci Slovenskej republiky je proces predchádzania vzniku odpadov veľmi dôležitý. Obec pri realizácii aktivít týkajúcich sa znižovania energetickej náročnosti budov bude kvôli zabezpečeniu kvalitných ekosystémových služieb postupovať v súlade s platnou legislatívou o energetickej hospodárnosti budov (2002/91/ES vs. 2010/31/EU).

3.1.1 OPATRENIE

Znížiť energetickú náročnosť

3.1.1.1 Aktivita: Rekonštrukcie budov so zameraním na zníženie spotreby energií

3.1.2 OPATRENIE

Zvýšiť dostupnosť k základnej infraštruktúre

3.1.2.1 Aktivita: Výstavba, rekonštrukcia TI - voda, kanál

3.1.3 OPATRENIE

Zvýšiť protipovodňovú prevenciu

3.1.3.1 Aktivita: Úprava vodných tokov, rigolov a hrádzí

3.1.4 OPATRENIE

Zlepšiť nakladanie s odpadmi

3.1.4.1 Aktivita: Separovanie odpadu, kompostovanie a čistenie

11. Projektové zámery

Prioritná oblasť

HOSPODÁRSTVO

Skvalitniť cestovanie a dopravu

Aktivita: Rekonštrukcia miestnych komunikácií

Základné údaje

| | |
|-------------------------------------|---|
| Garant: | Obce: Belejovce, Dobroslava, Korejovce, Krajná Bystrá, Krajná Porúbka, Krajnú Čierno, Medvedie, Nižná Jedľová, Nižná Písaná, Nižný Komárnik, Nižný Orlík, Pstriná, Šarišský Štiavnik, Vyšná Jedľová |
| Kontaktná osoba | Starostovia / poverené osoby |
| Začatie a ukončenie projektu | 2019 - 2027 |
| Súčasný stav projektu | Vid' tabuľka projektových zámerov |
| Stav pred realizáciou | Zlý technický stav miestnych komunikácií a |
| Cieľ | Cielenými investíciami zabezpečiť lepší prístup k podnikaniu |
| Výstup | Zrekonštruované miestne komunikácie |
| Výsledok | Lepšia dostupnosť |
| Dopad | Zvýšená výkonnosť miestnych ekonomík |

Financovanie projektu

| <i>Druh výdavku</i> | Náklady spolu v € | Zdroje financovania | | | |
|----------------------|-------------------|---------------------|----|------|-----|
| | | EU | SR | Obec | Iné |
| Prípravná fáza | | | | x | |
| Verejné obstarávanie | | | | x | |
| Realizácia | | x | x | x | |
| Spolu | 595 000,00 | | | | |

Podporiť rozvoj podnikania

Aktivita: Výstavba a rekonštrukcia infraštruktúry CR

Základné údaje

| | |
|-------------------------------------|--|
| Garant: | Obce: Korejovce, Medvedie, Nižná Jedľová, Nižný Komárnik, Nižný Orлік, Rakovčik, Vyšná Jedľová |
| Kontaktná osoba | Starostovia / poverené osoby |
| Začatie a ukončenie projektu | 2019 - 2027 |
| Súčasný stav projektu | Vid' tabuľka projektových zámerov |
| Stav pred realizáciou | Zlý technický stav a absencia vyhovujúcich objektov CR |
| Cieľ | Cielenými investíciami zabezpečiť lepší prístup k podnikaniu |
| Výstup | Rekonštruované a postavené objekty |
| Výsledok | Lepší prístup k vyhovujúcej infraštruktúre CR |
| Dopad | Vyššia návštevnosť a zvýšená výkonnosť miestnych ekonomík |

Financovanie projektu

| <i>Druh výdavku</i> | Náklady spolu v € | Zdroje financovania | | | |
|----------------------|-------------------|---------------------|----|------|-----|
| | | EU | SR | Obec | Iné |
| Prípravná fáza | | | | x | |
| Verejné obstarávanie | | | | x | |
| Realizácia | | x | x | x | |
| Spolu | 451 000,00 | | | | |

Aktivita : Vytvorenie pracovných miest

Základné údaje

| | |
|-------------------------------------|---|
| Garant: | Obce: Nižná Jedľová, Vyšná Jedľová, Korejovce |
| Kontaktná osoba | Starostovia / poverené osoby |
| Začatie a ukončenie projektu | 2019 -2027 |
| Súčasný stav projektu | Vid' tabuľka projektových zámerov |
| Stav pred realizáciou | Nevhodné podmienky pre podnikanie |
| Cieľ | Cielenými investíciami zabezpečiť lepší prístup k podnikaniu |
| Výstup | Objekty a priestory vhodné na podnikateľské činnosti |
| Výsledok | Vytvorené nové pracovné miesta |
| Dopad | Zvýšenie zamestnanosti a zvýšenie výkonnosti miestnych ekonomík |

Financovanie projektu

| <i>Druh výdavku</i> | Náklady spolu v € | Zdroje financovania | | | |
|----------------------|-------------------|---------------------|----|------|-----|
| | | EU | SR | Obec | Iné |
| Prípravná fáza | | | | x | |
| Verejné obstarávanie | | | | x | |
| Realizácia | | x | x | x | |
| Spolu | 250 000,00 | | | | |

Prioritná oblasť

SOCIÁLNA

Zvýšiť kvalitu poskytovaných služieb budovaním infraštruktúr

Aktivita: Výstavba a rekonštrukcia infraštruktúr malých rozmerov (mosty, lávky, revitalizácia, verejné priestranstvá, parkoviská, chodníky, autobusové zastávky)

Základné údaje

| | |
|-------------------------------------|--|
| Garant | Obce: Krajná Bystrá, Krajná Porúbka, Medvedie, Miroľa, Mlynárovce, Nižná Jedľová, Nižná Písaná, Nižný Komárnik, Nová Polianka, Pstriná, Rakovčák, Šarbov, Šemetkovce |
| Kontaktná osoba | Starostovia / poverené osoby |
| Začatie a ukončenie projektu | 2019 - 2027 |
| Súčasný stav projektu | Vid' tabuľka projektových zámerov |
| Stav pred realizáciou | Zlý technický stav a absencia infraštruktúry malých rozmerov |
| Cieľ | Cielenými investíciami zabezpečiť lepší prístup ku kvalitným a inovatívnym službám |
| Výstup | Vybudovaná a zrekonštruovaná infraštruktúra |
| Výsledok | Vyššia kvalita poskytovaných služieb |
| Dopad | Vyššia kvalita života |

Financovanie projektu

| <i>Druh výdavku</i> | Náklady spolu v € | Zdroje financovania | | | |
|----------------------|-------------------|---------------------|----|------|-----|
| | | EU | SR | Obec | Iné |
| Prípravná fáza | | | | x | |
| Verejné obstarávanie | | | | x | |
| Realizácia | | x | x | x | |
| Spolu | 1 301 500,00 | | | | |

Aktivita: Výstavba a rekonštrukcia infraštruktúry podporujúcej bezpečnosť (oplotenie cintorína, požiarne zbrojnice, rozhlas, kamerových systémov, verejného osvetlenia, mobilné siete)

Základné údaje

| | |
|-------------------------------------|--|
| Garant: | Obce: Krajná Bystrá, Krajná Porúbka, Krajnú Čierno, Medvedie, Miroľa, Nižná Jedľová, Nižná Písaná, Nižný Komárnik, Nižný Orlík, Nižný Mirošov, Nová Polianka, Pstriná, Rakovčík, Šarbov, Šemetkovce, Vyšná Jedľová |
| Kontaktná osoba | Starostovia / poverené osoby |
| Začatie a ukončenie projektu | 2019 - 2027 |
| Súčasný stav projektu | Vid' tabuľka projektových zámerov |
| Stav pred realizáciou | Nevyhovujúci technický stav a absencia infraštruktúry podporujúcej bezpečnosť |
| Cieľ | Cielenými investíciami zabezpečiť lepšiu prístupnosť ku kvalitným a inovatívnym službám |
| Výstup | Vybudovaná a zrekonštruovaná infraštruktúra |
| Výsledok | Vyhovujúci stav infraštruktúry a vyššia bezpečnosť |
| Dopad | Vyššia kvalita života |

Financovanie projektu

| Druh výdavku | Náklady spolu v € | Zdroje financovania | | | |
|----------------------|-------------------|---------------------|----|------|-----|
| | | EU | SR | Obec | Iné |
| Prípravná fáza | | | | x | |
| Verejné obstarávanie | | | | x | |
| Realizácia | | x | x | x | |
| Spolu | 735 000,00 | | | | |

Aktivita: Výstavba infraštruktúry súvisiacej s voľným časom (verejné priestranstvá, námestia, parky, oddychové zóny, detské ihriská, športoviská, altánky, ohniská, multifunkčné ihriská, multifunkčný areál)

Základné údaje

| | |
|-------------------------------------|--|
| Garant: | Obce: Bodružal, Dobroslava, Korejovce, Krajná Bystrá, Krajná Porúbka, Krajnú Čierno, Medvedie, Miroľa, Mlynárovce, Nižná Jedľová, Nižná Písaná, Nižný Orlík, Nižný Mirošov, Nová Polianka, Príkra, Pstriná, Rakovčák, Šarbov, Šarišský Štiavnik, Šemetkovce, Vyšná Jedľová |
| Kontaktná osoba | Starostovia / poverené osoby |
| Začatie a ukončenie projektu | 2019 - 2027 |
| Súčasný stav projektu | Vid' tabuľka projektových zámerov |
| Stav pred realizáciou | Nevyhovujúci technický stav a absencia infraštruktúry súvisiacej s voľným časom |
| Cieľ | Cielenými investíciami zabezpečiť lepší prístup ku kvalitným a inovatívnym službám |
| Výstup | Vybudovaná a zrekonštruovaná infraštruktúra |
| Výsledok | Vyhovujúci stav infraštruktúry a lepšia dostupnosť služieb súvisiacich s voľným časom |
| Dopad | Lepšia kvalita života |

Financovanie projektu

| <i>Druh výdavku</i> | Náklady spolu v € | Zdroje financovania | | | |
|----------------------|-------------------|---------------------|----|------|-----|
| | | EU | SR | Obec | Iné |
| Prípravná fáza | | | | x | |
| Verejné obstarávanie | | | | x | |
| Realizácia | | x | x | x | |
| Spolu | 949 900,00 | | | | |

Aktivita: Výstavba a rekonštrukcie sociálnej a technickej infraštruktúry

Základné údaje

| | |
|-------------------------------------|--|
| Garant: | Obce: Krajná Bystrá, Krajná Porúbka, Miroľa, Mlynárovce, Nižný Komárnik, Nižný Orlík, Nižný Mirošov, Nová Polianka, Rakovčík, Šarbov |
| Kontaktná osoba | starostovia / poverené osoby |
| Začatie a ukončenie projektu | 2019 - 2027 |
| Súčasný stav projektu | Vid' tabuľka projektových zámerov |
| Stav pred realizáciou | Nevyhovujúci technický stav a absencia sociálnej a technickej infraštruktúry |
| Cieľ | Cielenými investíciami zabezpečiť lepší prístup ku kvalitným a inovatívnym službám |
| Výstup | Vybudovaná a zrekonštruovaná plocha infraštruktúry |
| Výsledok | Vyššia kvalita občianskej vybavenosti, poskytovaných služieb |
| Dopad | Vyššia kvalita života |

Financovanie projektu

| <i>Druh výdavku</i> | Náklady spolu v € | Zdroje financovania | | | |
|----------------------|-------------------|---------------------|----|------|-----|
| | | EU | SR | Obec | Iné |
| Prípravná fáza | | | | x | |
| Verejné obstarávanie | | | | x | |
| Realizácia | | x | x | x | |
| Spolu | 1 883 500,00 | | | | |

Prioritná oblasť

ŽIVOTNÉ PROSTREDIE

Znížiť energetickú náročnosť

Aktivita: Rekonštrukcie budov so zameraním na zníženie spotreby energií

Základné údaje

| | |
|-------------------------------------|--|
| Garant: | Obce: Belejovce, Krajná Bystrá, Krajně Čierno, Mlynárovce, Nižná Jedľová, Nižný Komárnik, Nižný Orlík, Nižný Mirošov, Pstriná, Vyšná Jedľová |
| Kontaktná osoba | Starostovia / poverené osoby |
| Začatie a ukončenie projektu | 2019 - 2027 |
| Súčasný stav projektu | Vid' tabuľka projektových zámerov |
| Stav pred realizáciou | Budovy s vysokou energetickou náročnosťou |
| Cieľ | Cielenými investíciami zabezpečiť lepšiu ochranu životného prostredia |
| Výstup | Zvýšená energetická efektívnosť riešených budov, zariadení |
| Výsledok | Vyššia ochrana životného prostredia |
| Dopad | Vyššia kvalita života |

Financovanie projektu

| <i>Druh výdavku</i> | Náklady spolu v € | Zdroje financovania | | | |
|----------------------|-------------------|---------------------|----|------|-----|
| | | EU | SR | Obec | Iné |
| Prípravná fáza | | | | | |
| Verejné obstarávanie | | | | | |
| Realizácia | | x | x | x | |
| Spolu | 1 615 000,00 | | | | |

Zvýšiť dostupnosť ku základnej infraštruktúre

3.1.2.1 Aktivita: Výstavba, rekonštrukcia TI - voda, kanál

Základné údaje

| | |
|-------------------------------------|---|
| Garant: | Obce: Dobroslava, Krajná Bystrá, Medvedie, Mlynárovce, Nižná Jedľová, Nižný Orlík, Šemetkovce |
| Kontaktná osoba | Starostovia / poverené osoby |
| Začatie a ukončenie projektu | 2019 - 2027 |
| Súčasný stav projektu | Vid' tabuľka projektových zámerov |
| Stav pred realizáciou | Nízka dostupnosť obyvateľov k základnej infraštruktúre |
| Cieľ | Cielenými investíciami zabezpečiť lepšiu ochranu životného prostredia |
| Výstup | Vybudované a opravené vodovodné a kanalizačné siete |
| Výsledok | Prevenia pred negatívnymi dopadmi zmeny klímy |
| Dopad | Kvalitné ekosystémové služby |

Financovanie projektu

| <i>Druh výdavku</i> | Náklady spolu v € | Zdroje financovania | | | |
|----------------------|-------------------|---------------------|----|------|-----|
| | | EU | SR | Obec | Iné |
| Prípravná fáza | | | | x | |
| Verejné obstarávanie | | | | x | |
| Realizácia | | x | x | x | |
| Spolu | 2 190 000,00 | | | | |

Zvýšiť protipovodňovú prevenciu

Aktivita: Úprava vodných tokov, rigolov a hrádzí

Základné údaje

| | |
|-------------------------------------|---|
| Garant: | Obce: Krajná Bystrá, Krajné Čierne, Medvedie, Miroľa, Mlynárovce, Nižná Jedľová, Nižný Orlík, Nižný Mirošov, Nová Polianka, Rakovčik, Šarbov, Vyšná Jedľová |
| Kontaktná osoba | Starostovia / poverené osoby |
| Začatie a ukončenie projektu | 2019 - 2027 |
| Súčasný stav projektu | Vid' tabuľka projektových zámerov |
| Stav pred realizáciou | Nedostatočná prevencia pred negatívnymi vplyvmi počasia |
| Cieľ | Cielenými investíciami zabezpečiť lepšiu ochranu životného prostredia |
| Výstup | Vybudovaná protipovodňová ochrana |
| Výsledok | Lepšia protipovodňová prevencia |
| Dopad | Vyššia kvalita života |

Financovanie projektu

| <i>Druh výdavku</i> | Náklady spolu v € | Zdroje financovania | | | |
|----------------------|-------------------|---------------------|----|------|-----|
| | | EU | SR | Obec | Iné |
| Prípravná fáza | | | | x | |
| Verejné obstarávanie | | | | x | |
| Realizácia | | x | x | x | |
| Spolu | 8 237 000,00 | | | | |

Zlepšiť nakladanie s odpadmi

Aktivita: Separovanie odpadu, kompostovanie a čistenie

Základné údaje

| | |
|-------------------------------------|--|
| Garant: | Obce: Medvedie, Nižná Jedľová, Nová Polianka, Nižný Orлік, Nižný Mirošov, Rakovčík |
| Kontaktná osoba | Starostovia / poverené osoby |
| Začatie a ukončenie projektu | 2017 - 2029 |
| Súčasný stav projektu | Vid' tabuľka projektových zámerov |
| Stav pred realizáciou | Nedostatočné triedenie a zhodnocovanie odpadov |
| Cieľ | Cielenými investíciami zabezpečiť lepšiu ochranu životného prostredia |
| Výstup | Separované a kompostované odpady |
| Výsledok | Vyšší počet obyvateľov zhodnocujúcich prírodné zdroje |
| Dopad | Kvalitné ekosystémové služby |

Financovanie projektu

| <i>Druh výdavku</i> | Náklady spolu v € | Zdroje financovania | | | |
|----------------------|-------------------|---------------------|----|------|-----|
| | | EU | SR | Obec | Iné |
| Prípravná fáza | | | | x | |
| Verejné obstarávanie | | | | x | |
| Realizácia | | x | x | x | |
| Spolu | 596 000,00 | | | | |

12. Merateľné ukazovatele

Kvôli zabezpečeniu procesu monitorovania jednotlivých opatrení a aktivít v rámci definovaných priorít boli zvolené ukazovatele výstupu, výsledku, prípadne dopadu, vrátane ich merných jednotiek. Aj napriek tomu, že výstupy nie sú indikátorom pre kvalitatívne posudzovanie, ich dostupnosť je nevyhnutnosťou a zároveň základným predpokladom pre vytvorenie prostredia podporujúceho dosiahnutie vyššej výkonnosti ekonomiky, poskytovanie kvalitných služieb, vyššej kvality života. Merné jednotky sú dané vo fyzikálnych jednotkách, napr. m, m², m³ alebo počet, kus, atď.

| Prioritná oblasť | | | | |
|--|--|----------------|----------------------------------|-----------------------------|
| HOSPODÁRSTVO | | | | |
| Počet obcí | Ukazovateľ | Merná jednotka | Východisková hodnota Rok 2019 | Cieľová hodnota Rok 2027 |
| 1.1.1 Opatrenie Skvalitniť cestovanie a dopravu | | | | |
| 1.1.1.1 Aktivita: Rekonštrukcia miestnych komunikácií | | | | |
| 14 | Vybudovaná a zrekonštruovaná plocha | m ² | 0 | |
| 1.1.2 Opatrenie Podporiť rozvoj podnikania | | | | |
| 1.1.2.1 Aktivita: Výstavba a rekonštrukcia infraštruktúry CR | | | | |
| 7 | Návštevníci užívajúci výhody lepšieho prístupu k vyhovujúcej infraštruktúre | počet | 0 | |
| 1.1.2.2 Aktivita: Vytvorenie pracovných miest | | | | |
| 3 | Vytvorené pracovné miesta | počet | 0 | |

Prioritná oblasť

SOCIÁLNA

| Počet obcí | Ukazovateľ | Merná jednotka | Východisková hodnota Rok 2019 | Cieľová hodnota Rok 2027 |
|--|---|----------------|----------------------------------|-----------------------------|
| 2.1.1 Opatrenie Zvýšiť kvalitu poskytovaných služieb budovaním infraštruktúr | | | | |
| 2.1.1.1 Aktivita: Výstavba a rekonštrukcia infraštruktúr malých rozmerov (mosty, lávky, revitalizácia, verejné priestranstvá, parkoviská, chodníky, autobusové zastávky) | | | | |
| 13 | Vybudovaná a zrekonštruovaná infraštruktúra | m ² | 0 | |
| 2.1.1.2 Aktivita: Výstavba a rekonštrukcia infraštruktúry podporujúcej bezpečnosť (oplotenie cintorína, požiarne zbrojnice, rozhlas, kamerových systémov, verejného osvetlenia, mobilné siete) | | | | |
| 16 | Obyvatelia užívajúci výhody vyhovujúceho stavu infraštruktúry | počet | 0 | |
| 2.1.1.3 Aktivita: Výstavba infraštruktúry súvisiacej s voľným časom (verejné priestranstvá, námestia, parky, oddychové zóny, detské ihriská, športoviská, altánky, ohniská, multifunkčné ihriská, multifunkčný areál) | | | | |
| 21 | Obyvatelia užívajúci výhody vyhovujúceho stavu infraštruktúry | počet | 0 | |
| 2.1.1.4 Aktivita: Výstavba a rekonštrukcie sociálnej a technickej infraštruktúry | | | | |
| 10 | Vybudovaná a zrekonštruovaná plocha infraštruktúry | m ² | 0 | |

| Prioritná oblasť | | | | |
|---|--|----------------|----------------------------------|-----------------------------|
| ŽIVOTNÉ PROSTREDIE | | | | |
| Počet obcí | Ukazovateľ | Merná jednotka | Východisková hodnota Rok 2019 | Cieľová hodnota Rok 2027 |
| 3.1.1 Opatrenie Znížiť energetickú náročnosť | | | | |
| 3.1.1.1 Aktivita: Rekonštrukcie budov so zameraním na zníženie spotreby energií | | | | |
| 10 | Rekonštruovaná plocha | m ³ | 0 | |
| 3.1.2 Opatrenie Zvýšiť dostupnosť ku základnej infraštruktúre | | | | |
| 3.1.2.1 Aktivita: Výstavba, rekonštrukcia TI - voda, kanál | | | | |
| 7 | Dĺžka vybudovanej a rekonštruovanej trasy | m | 0 | |
| 3.1.3 Opatrenie Zvýšiť protipovodňovú prevenciu | | | | |
| 3.1.3.1 Aktivita: Úprava vodných tokov, rigolov a hrádzí | | | | |
| 12 | Vybudovaná protipovodňová ochrana | m | 0 | |
| 3.1.4 Opatrenie Zlepšiť nakladanie s odpadmi | | | | |
| Aktivita: Separovanie odpadu, kompostovanie a čistenie | | | | |
| 6 | Osoby zapojené do triedenia a separácie odpadu | počet | 0 | |

REALIZAČNÁ ČASŤ

Realizačná časť popisuje opatrenia konkrétne aktivity. V rámci jednotlivých aktivít je udaný počet projektových zámerov, konkrétnych investícií, ktoré budú umiestnené v území s rozvojovým potenciálom, aby boli schopné zabezpečiť zvyšovanie výkonnosti subjektov a výkonnosť miestnych ekonomík.

13. Akčný plán

| Opatrenie / Aktivita | Obdobie realizácie | Zdroj financovania | | | Ukazovateľ |
|--|--------------------|--------------------|----|------|------------|
| | | ÉU | SR | Obec | |
| Prioritná oblasť | | | | | |
| HOSPODÁRSTVO | | | | | |
| 1.1.1 Skvalitniť cestovanie a dopravu | | | | | |
| 1.1.1.1 Rekonštrukcia miestnych komunikácií (Aktivita zahŕňa 19 investičných zámerov) | 2019-2027 | x | x | x | výstupu |
| 1.1.2. Zlepšiť prístup k podnikaniu | | | | | |
| 1.1.2.1 Výstavba a rekonštrukcia infraštruktúry CR (Aktivita zahŕňa 11 investičných zámerov) | 2019-2027 | x | x | x | výsledku |
| 1.1.2.2 Zlepšiť prístup k podnikaniu (Aktivita zahŕňa 3 investičné zámery) | 2019-2027 | x | x | x | výsledku |

| Opatrenie / Aktivita | Obdobie realizácie | Zdroj financovania | | | Ukazovateľ |
|---|--------------------|--------------------|----|------|------------|
| | | ÉU | SR | Obec | |
| Prioritná oblasť SOCIÁLNA (SLUŽBY) | | | | | |
| 2.1.1 Zvýšiť kvalitu poskytovaných služieb budovaním infraštruktúr | | | | | |
| 2.1.1.1 Aktivita: Výstavba a rekonštrukcia infraštruktúr malých rozmerov (mosty, lávky, revitalizácia, verejné priestranstvá, parkoviská, chodníky, autobusové zastávky) (Aktivita zahŕňa 24 investičných zámerov) | 2019 – 2027 | x | x | x | výstupu |
| 2.1.1.2 Aktivita: Výstavba a rekonštrukcia infraštruktúry podporujúcej bezpečnosť (oplotenie cintorína, požiarne zbrojnice, rozhlas, kamerové systémy, verejné osvetlenie, mobilné siete) (Aktivita zahŕňa 33 investičných zámerov) | 2019 – 2027 | x | x | x | výsledku |
| 2.1.1.3 Aktivita: Výstavba infraštruktúry súvisiacej s voľným časom (verejné priestranstvá, námestia, parky, oddychové zóny, detské ihriská, športoviská, altánky, ohniská, multifunkčné ihriská, multifunkčný areál) (Aktivita zahŕňa 29 investičných zámerov) | 2019 – 2027 | x | x | x | výsledku |
| 2.1.1.4 Aktivita: Výstavba a rekonštrukcie sociálnej a technickej infraštruktúry (Aktivita zahŕňa 25 investičných zámerov) | 2019 – 2027 | x | x | x | výstupu |

| Opatrenie / Aktivita | Obdobie realizácie | Zdroj financovania | | | Ukazovateľ |
|---|--------------------|--------------------|----|------|------------|
| | | ÉU | SR | Obec | |
| Prioritná oblasť ŽIVOTNÉ PROSTREDIE | | | | | |
| 3.1.1 Znížiť energetickú náročnosť | | | | | |
| 3.1.1.1 Aktivita: Rekonštrukcie budov so zameraním na zníženie spotreby energií (Aktivita zahŕňa 12 investičných zámerov) | 2019-2027 | x | x | x | výstupu |
| 3.1.2 Zvýšiť dostupnosť ku základnej infraštruktúre | | | | | |
| 3.1.2.1 Aktivita: Výstavba, rekonštrukcia TI - voda, kanál (Aktivita zahŕňa 11 investičných zámerov) | 2019-2027 | x | x | x | výstupu |
| 3.1.3 Zvýšiť protipovodňovú prevenciu | | | | | |
| 3.1.3.1 Aktivita: Úprava vodných tokov, rigolov a hrádzí (Aktivita zahŕňa 16 investičných zámerov) | 2019-2027 | x | x | x | výstupu |
| 3.1.4 Zlepšiť nakladanie s odpadmi | | | | | |
| Aktivita 3.1.4.1 Separovanie odpadu, kompostovanie a čistenie (Aktivita zahŕňa 7 investičných zámerov) | 2019-2027 | x | x | x | výsledku |

FINANČNÁ ČASŤ

| Opatrenie | Aktivita | Termín realizácie projektu | Náklady spolu | Zdroje financovania | | | | |
|---|--|----------------------------|---------------------|---------------------|-----------------|---------------|----------------|-----|
| | | | | ÉÚ | Štátny rozpočet | Rozpočet obce | Úverové zdroje | Iné |
| Prioritná oblasť HOSPODÁRSTVO | | | | | | | | |
| 1.1.1 Opatrenie Skvalitniť cestovanie a dopravu | 1.1.1.1 Rekonštrukcia miestnych komunikácií | 2019-2027 | 595 000,00 | | | | | |
| 1.1.2 Opatrenie Podporiť rozvoj podnikania | 1.1.2.1 Výstavba a rekonštrukcia infraštruktúry CR | 2019-2027 | 451 000,00 | | | | | |
| | 1.1.2.2 Aktivita: Vytvorenie pracovných miest | 2019-2027 | 250 000,00 | | | | | |
| Spolu | | | 1 296 000,00 | | | | | |

| Opatrenie | Aktivita | Termín realizácie projektu | Náklady spolu | Zdroje financovania | | | | |
|---|---|----------------------------|----------------------|---------------------|-----------------|---------------|----------------|-----|
| | | | | ÉÚ | Štátny rozpočet | Rozpočet obce | Úverové zdroje | Iné |
| Prioritná oblasť SOCIÁLNA | | | | | | | | |
| 2.1.1 Opatrenie Zvýšiť kvalitu poskytovaných služieb budovaním infraštruktúr | 2.1.1.1 Výstavba a rekonštrukcia infraštruktúr malých rozmerov (mosty, lávky, revitalizácia, verejné priestranstvá, parkoviská, chodníky, autobusové zastávky) | 2019-2027 | 1 301 500,00 | | | | | |
| | 2.1.1.2 Výstavba a rekonštrukcia infraštruktúry podporujúcej bezpečnosť (oplotenie cintorína, požiarne zbrojnice, rozhlas, kamerové systémy, verejné osvetlenie, mobilné siete) | 2019-2027 | 735 000,00 | | | | | |
| | 2.1.1.3 Výstavba infraštruktúry súvisiacej s voľným časom (verejné priestranstvá, námestia, parky, oddychové zóny, detské ihriská, športoviská, altánky, ohniská, multifunkčné ihriská, multifunkčný areál) | 2019-2027 | 949 900,00 | | | | | |
| | 2.1.1.4 Výstavba a rekonštrukcie sociálnej a technickej infraštruktúry | 2019-2027 | 1 883 500,00 | | | | | |
| Spolu | | | 4 869 900,00€ | | | | | |

| Opatrenie | Aktivita | Termín realizácie projektu | Náklady spolu EUR | Zdroje financovania | | | | |
|---|---|----------------------------|----------------------|---------------------|-----------------|---------------|----------------|-----|
| | | | | ÉÚ | Štátny rozpočet | Rozpočet obce | Úverové zdroje | Iné |
| Prioritná oblasť ŽIVOTNÉ PROSTREDIE | | | | | | | | |
| 3.1.1 Opatrenie Znížiť energetickú náročnosť | 3.1.1.1 Rekonštrukcie budov so zameraním na zníženie spotreby energií | 2019-2027 | 1 615 000,00 | | | | | |
| 3.1.2 Opatrenie Zvýšiť dostupnosť k základnej infraštruktúre | 3.1.1.2 Výstavba, rekonštrukcia TI - voda, kanál | 2019-2027 | 2 190 000,00 | | | | | |
| 3.1.3 Opatrenie Zvýšiť protipovodňovú prevenciu | 3.1.1.3 Úprava vodných tokov, rigolov a hrádzí | 2019-2027 | 8 237 000,00 | | | | | |
| 3.1.4 Opatrenie Zlepšiť nakladanie s odpadmi | 3.1.1.4 Separovanie odpadu, kompostovanie a čistenie | 2019-2027 | 596 000,00 | | | | | |
| Spolu | | | 12 638 000,00 | | | | | |

Záver

Spoločný program hospodárskeho a sociálneho rozvoja obcí MAS Dukla na obdobie rokov 2019-2027 predstavuje strednodobý plánovací dokument. Opatrenia v rámci troch definovaných prioritných oblastí boli stanovené s ohľadom na potreby jednotlivých riešených obcí. Potreby boli identifikované jednak na základe výstupov analytickej časti, a jednak starostami/obyvateľmi obcí.

Implementácia spoločného programu hospodárskeho a sociálneho rozvoja obcí je predpokladom k dosiahnutiu stanovenej vízie zabezpečiť „vyvážený a udržateľný rozvoj územia a vyššiu kvalitu života.

Implementácia programu bude priebežne monitorovaná a hodnotená.

Realizácia opatrení a aktivít Spoločného programu hospodárskeho a sociálneho rozvoja obcí MAS Dukla na obdobie rokov 2019-2027 prispeje k dosahovaniu cieľov politiky regionálneho rozvoja.

POUŽITÉ ZDROJE

1. Štatistický úrad SR
2. Zákon č. 539/2008 Z.z. o podpore regionálneho rozvoja, v znení neskorších predpisov
3. Zákon č. 369/1990 Z.z. o obecnom zriadení, v znení neskorších predpisov
4. Koncepcia územného rozvoja Slovenska 2001
5. Pamiatkový úrad SR
6. Program hospodárskeho a sociálneho rozvoja Prešovského samosprávneho kraja na obdobie 2014 - 2020
7. Národná stratégia regionálneho rozvoja SR
8. Stratégia Európa 2020
9. Integrovaný regionálny operačný program
10. Zákon o posudzovaní vplyvov na životné prostredie č. 24/2006 Z. z v znení neskorších a. predpisov
11. Regionálna integrovaná územná stratégia PSK
12. Operačný program Kvalita životného prostredia na obdobie 2014 - 2020
13. Operačný program Ľudské zdroje
14. Integrovaný regionálny operačný program
15. Program rozvoja vidieka PSK
16. Koncepcia dopravy vo verejnom záujme pre Prešovský samosprávny kraj, Územná prognóza, zadanie
17. Národná stratégia regionálneho rozvoja SR, 2010
18. Politika súdržnosti EÚ pre obdobie 2014 - 2020
19. Národná stratégia trvalo udržateľného rozvoja SR
20. Stratégia, zásady a priority štátnej environmentálnej politiky
21. Stratégia rozvoja dopravy SR do roku 2020
22. Koncepcia územného rozvoja Slovenska 2001 v znení KURS 2011 – Zmeny a doplnky č. 1 KURS 2001
23. Správa o lesnom hospodárstve v Slovenskej republike za rok 2014 ZELENÁ SPRÁVA
24. Národný program rozvoja životných podmienok osôb so zdravotným postihnutím na roky 2014-2020
25. Štátny vzdelávací program ISCED 0 - predprimárne vzdelávanie
26. Atlas krajiny Slovenskej republiky. 1. vydanie. MŽP SR, SAŽP, 2002 (Geomorfologické jednotky - Mazúr, E., Lukniš M., Pôdy - Rudolf Šály, Bohumil

Šurina, Klimatické oblasti Milan Lapin, Pavel Faško, Marián Melo, Pavel Šťastný, Ján Tomlain)

27. Vlastivedný slovník obcí na Slovensku, 2. časť

ZOZNAM POUŽITÝCH SKRATIEK

| | |
|-------------|--|
| atď. | a tak ďalej |
| č. | číslo |
| CLLD | Miestny rozvoj vedený komunitou |
| ČOV | čistiareň odpadových vôd |
| DPH | daň z pridanej hodnoty |
| EAO | ekonomicky aktívne obyvateľstvo |
| EFRR | Európsky fond regionálneho rozvoja |
| EK | Európska komisia |
| EPFRV | Európsky poľnohospodársky fond pre rozvoj vidieka |
| ES | Európske spoločenstvá |
| EŠIF | Európske štrukturálne a investičné fondy |
| EÚ | Európska únia EO ekvivalent obyvateľov |
| EZ | environmentálna záťaž |
| FO | fyzická osoba |
| FTE | ekvivalent plného úväzku |
| GAEC | dobré poľnohospodárske a environmentálne podmienky |
| gr.k. | gréckokatolícky |
| ha | hektár |
| HD | hovädzí dobytok |
| HDP | hrubý domáci produkt |
| CHVÚ | chránené vtáčie územie |
| IROP | Integrovaný regionálny operačný program 2014 - 2020 |
| IT | informačné technológie |
| km | kilometer |
| ks | kus |
| LEADER | Liaison Entre Actions de Développement de le Économie Rurale (spájanie aktivít, ktoré podporujú hospodársky rozvoj vidieka) |
| MAS | Miestna akčná skupina |
| max. | maximálne |
| min. | minimálne |
| MPRV SR | Ministerstvo pôdohospodárstva a rozvoja vidieka Slovenskej republiky |
| MSP | malé a stredné podniky |
| MŠ | materská škola |
| MZ | mestské zastupiteľstvo |
| MŽP SR | Ministerstvo životného prostredia Slovenskej republiky |
| MWt | megawatt |
| napr. | napríklad |
| NATURA 2000 | sústava chránených území členských krajín Európskej únie |
| NFP | nenávratný finančný príspevok |
| NKP | národná kultúrna pamiatka |
| NN | nízke napätie |

| | |
|----------------|--|
| n.o. | nezisková organizácia |
| NPR | národná prírodná rezervácia |
| NSRV | Národná sieť rozvoja vidieka |
| o.z. | občianske združenie |
| OP LZ | Operačný program Ľudské zdroje |
| OZE | obnoviteľné zdroje energie |
| PMO | pamiatkový objekt |
| PO | právnická osoba |
| PRV | Program rozvoja vidieka Slovenskej republiky 2014 - 2020 |
| PZ | policajný zbor |
| resp. | respektíve |
| RIÚS | Regionálna integrovaná územná stratégia |
| ROEP | register obnovenej evidencie pozemkov |
| SHR | samostatne hospodáriaci roľník |
| SK | Slovensko |
| SK NACE rev. 2 | štatistická klasifikácia ekonomických činností |
| SODB 2011 | Sčítanie obyvateľstva, domov a bytov 2011 |
| SŠ | stredná škola |
| SR | Slovenská republika |
| STL | strednotlaký plynovod |
| ŠR | štátny rozpočet |
| TKO | tuhý komunálny odpad |
| TTP | trvalé trávne porasty |
| UIPŠ | Ústav informácií a prognóz školstva |
| ÚZPF | Ústredný zoznam pamiatkového fondu |
| VZN | Všeobecne záväzné nariadenie |
| ZŠ | základná škola |
| ZUŠ | základná umelecká škola |
| ZZS RZP | záchranná zdravotná služba, rýchla zdravotnícka pomoc |
| ZZS RLP | záchranná zdravotná služba, rýchla lekárska pomoc |
| ŠÚ SR | Štatistický úrad Slovenskej republiky |
| VTL | vysokotlaký plynovod |
| VÚC | vyšší územný celok |
| Z. z. | Zbierka zákonov |
| ŽoNFP | žiadosť o nenávratný finančný príspevok |

| Súhrnný prehľad projektových zámerov obcí MAS Dukla PRIORITNÁ OBLASŤ HOSPODÁRSTVO | | | | | | | | | | | | | | | |
|---|--------------------|----------------------|------------|--|---|--|--|--------------------------------|-----------------------|-------------------|--|---|-----------------------|---|------------------------------------|
| P. č. | Názov obce / mesta | Investor | Typ zámeru | Klasifikácia stavby | Zameranie projektu (názov vystupujúci zámer) | Stručný popis, resp. poznámky | Oblasť, na ktorú je projektový zámer orientovaný | | Ukazovatele výstupov | | Stav pripravenosti projektového zámeru | Predpokladaný termín realizácie (od - do) | Predpokladané náklady | Priorita zámeru | |
| | | | | | | | Oblasť | Kategória | Ukazovateľ / jednotka | Plánovaná hodnota | Stav | | | Priorita | Iné - doplňte |
| 1 | 2 | 3 | 4 | 5 | 6 | 7 | 8 | 8a | 9 | 9a | 10 | 11 | 12 | 13 | 13a |
| Opatrenie I.1.1: Skvalitniť cestovanie a dopravu | | | | | | | | | | | | | 1 296 000,00 EUR | | |
| Aktivita I.1.1.1: Rekonštrukcia miestnych komunikácií | | | | | | | | | | | | | 595 000,00 € | | |
| 1 | Belejovec | Obec | Investičný | 2112 - Miestne komunikácie | Rekonštrukcia miestnych komunikácií | rekonštrukcia komunikácií v zlom technickom stave | Technická infraštruktúra | Doprava, komunikácie, MHD | | 1 500 | V štádiu úvah | 2020-2022 | 15 000,00 € | Realizácia je závislá od získania finančných prostriedkov | |
| 4 | Dobroslava | Obec | Investičný | 2112 - Miestne komunikácie | Rekonštrukcia miestnych komunikácií | rekonštrukcia komunikácií v zlom technickom stave | Technická infraštruktúra | Doprava, komunikácie, MHD | | 300 | V štádiu úvah | 2022-2024 | 12 000,00 € | Zámer je v súčasnosti len v polohе úvah | |
| 2 | Korejovce | Obec | Investičný | | Komunikácie | rekonštrukcia komunikácie | Technická infraštruktúra | | | 350 | Spracovaná štúdia | 2020 | 4 000,00 € | Zámer je v súčasnosti len v polohе úvah | |
| 1 | Krajná Bystrá | Obec | Investičný | 2112 - Miestne komunikácie | Rekonštrukcia miestnych komunikácií | Rekonštrukcia komunikácií v zlom technickom stave | Technická infraštruktúra | Doprava, komunikácie, MHD | | 1 300 | V štádiu úvah | 2019 - 2025 | 25 000,00 € | Iné - doplňte | ob zveštat finančných |
| 5. | Krajná Porúbka | Obec | Investičný | 2112 - Miestne komunikácie | Rekonštrukcia miestnej komunikácie | Rekonštrukcia miestnej komunikácie v zlom technickom stave | Technická infraštruktúra | Doprava, komunikácie, MHD | | 400 | Spracovaná projektová dokumentácia | 2020-2021 | 10 000,00 € | Realizácia je závislá od získania finančných prostriedkov | |
| 1. | Krajná Čierna | Obec | Investičný | 2112 - Miestne komunikácie | Rekonštrukcia miestnych komunikácií | Rekonštrukcia MK v dĺžke cca 300m | Technická infraštruktúra | Doprava, komunikácie, MHD | | 1 200 | V štádiu úvah | 5.20 | 45 000,00 € | Zámer je v súčasnosti len v polohе úvah | |
| 4 | Nižný Orľík | VÚC | Investičný | 2111 - Cestné komunikácie | Rekonštrukcia a asfaltovanie komunikácie III. Triedy Nižný Orľík - Vyšná Jedľová v dĺžke 2 km | asfaltovanie a údržba cesty | Technická infraštruktúra | Doprava, komunikácie, MHD | | 1 200 | V štádiu úvah | 2021-2027 | | Realizácia je závislá od získania finančných prostriedkov | |
| 3. | Medvedie | Obec | Investičný | 2112 - Miestne komunikácie | Asfaltovanie MK v obci | Údržba MK | Technická infraštruktúra | Doprava, komunikácie, MHD | | 6 400 | V štádiu úvah | 2020-2027 | 90 000,00 € | Realizácia je závislá od získania finančných prostriedkov | |
| 7 | Nižná Jedľová | Obec | Investičný | 2111 - Cestné komunikácie | Cyklochodník Svidník - Nižná Jedľová | Prepojenie Svidníka s obcou Nižná Jedľová cyklochodníkom | Technická infraštruktúra | Doprava, komunikácie, MHD | | 3 000 | Hotové VO, vybraný dodávateľ | 2019-2020 | 4 000,00 € | Realizácia je závislá od získania finančných prostriedkov | |
| 2 | Nižný Orľík | Obec | Investičný | 2111 - Cestné komunikácie | Cyklochodník Svidník - Nižný Orľík | Prepojenie Svidníka s obcou Nižný Orľík cyklochodníkom | Technická infraštruktúra | Doprava, komunikácie, MHD | | 10 000 | V štádiu úvah | 2021-2025 | 100 000,00 € | Realizácia je závislá od získania finančných prostriedkov | |
| 5. | Nižná Jedľová | Obec | Investičný | 2112 - Miestne komunikácie | Asfaltovanie a revitalizácia miestnej komunikácie na novej ulici | Asfaltovanie a odvodnenie miestnej komunikácie | Technická infraštruktúra | Doprava, komunikácie, MHD | | 600 | V štádiu úvah | 2019-2027 | 5 000,00 € | Realizácia je závislá od získania finančných prostriedkov | |
| 1 | Nižný Orľík | Obec | Investičný | 2112 - Miestne komunikácie | Asfaltovanie a revitalizácia miestnych komunikácií | Asfaltovanie a odvodnenie miestnych komunikácií | Technická infraštruktúra | Doprava, komunikácie, MHD | | 5 000 | V štádiu úvah | 2021-2027 | 50 000,00 € | Realizácia je závislá od získania finančných prostriedkov | |
| 8. | Nižná Jedľová | Obec | Investičný | 2112 - Miestne komunikácie | Ukončenie spoločných opatrení | uvykončovanie trasier potrebných častí v rámci projektu spoločných opatrení, rekonštrukcia už vykonaných častí | Technická infraštruktúra | Doprava, komunikácie, MHD | | 3 000 | Spracovaná projektová dokumentácia | 2020-2027 | 15 000,00 € | Realizácia je závislá od získania finančných prostriedkov | |
| 16. | Nižná Jedľová | VÚC | Investičný | 2111 - Cestné komunikácie | Rekonštrukcia a asfaltovanie komunikácie III. triedy | asfaltovanie a údržba cesty | Technická infraštruktúra | Doprava, komunikácie, MHD | | 10 000 | | 2020-2022 | 100 000,00 € | Realizácia je závislá od získania finančných prostriedkov | |
| 1. | Nižná Písaná | Obec | Investičný | 2112 - Miestne komunikácie | Rekonštrukcia miestnych komunikácií | rekonštrukcia komunikácií v zlom technickom stave | Technická infraštruktúra | Doprava, komunikácie, MHD | | 6 000 | V štádiu úvah | 2020 - 2023 | 60 000,00 € | Realizácia je závislá od získania finančných prostriedkov | |
| 4. | Nižný Komárnik | Obec | Investičný | 2112 - Miestne komunikácie | Rekonštrukcia miestnych komunikácií | Rekonštrukcia miestnych komunikácií | Technická infraštruktúra | Doprava, komunikácie, MHD | | 600 | V štádiu úvah | 2023 | | Zámer je v súčasnosti len v polohе úvah | |
| 8 | Pstriná | Obec | Investičný | 2112 - Miestne komunikácie | rekonštrukcia miestnej komunikácie | nový koberec na miestnu komunikáciu | Technická infraštruktúra | Doprava, komunikácie, MHD | | 2 000 | | 2020-2024 | 15 000,00 € | Realizácia je závislá od získania finančných prostriedkov | |
| 1. | Šarišský Štiavnik | Obec | Investičný | 2112 - Miestne komunikácie | Rekonštrukcia miestnych komunikácií | rekonštrukcia komunikácií v zlom technickom stave | Technická infraštruktúra | Doprava, komunikácie, MHD | | 1 600 | V štádiu úvah | 2020-2021 | 20 000,00 € | Realizácia je závislá od získania finančných prostriedkov | |
| 1. | Vyšná Jedľová | Obec | Investičný | 2112 - Miestne komunikácie | Rekonštrukcia miestnych komunikácií | Rekonštrukcia MK | Technická infraštruktúra | Doprava, komunikácie, MHD | | 2 100 | Pripravené povolenia, stanoviská | 5.20 | 25 000,00 € | Budeme realizovať aj bez prípadnej dotácie | Prijatá dotácia |
| Opatrenie I.1.2 Podporiť rozvoj podnikania | | | | | | | | | | | | | | | |
| Aktivita I.1.2.1 Výstavba a rekonštrukcia infraštruktúry CR | | | | | | | | | | | | | 451 000,00 € | | |
| 3 | Korejovce | Obec | Investičný | | Turistické využitie | Výstavba altánku pri drevenej cerkvi | Cestovný ruch | Kultúrne a historické pamiatky | | 82 | Spracovaná projektová dokumentácia | 2020 | 6 000,00 € | Realizácia je závislá od získania finančných prostriedkov | |
| 4. | Medvedie | Obec | Investičný | 1212 - Ostatné ubytovacie zariadenia na krátkodobé | Rekonštrukcia turistickej ubytovne | Zateplenie a výmena okien | Cestovný ruch | Ubytovanie | | 76 | V štádiu úvah | 2020-2027 | 70 000,00 € | Realizácia je závislá od získania finančných prostriedkov | |
| 12. | Nižná Jedľová | Obec | Investičný | 1273 - Historické alebo chránené pamiatky | Revitalizácia krížov v obci - pútnicka cesta | Rekonštrukcia troch krížov v obci, úprava ich okolia a zabezpečenie prístupu k nim | Sociálna infraštruktúra | Kultúrne a historické pamiatky | | 97 | | 2020-2022 | 15 000,00 € | Realizácia je závislá od získania finančných prostriedkov | |
| 3 | Nižný Orľík | Obec | Investičný | 1273 - Historické alebo chránené pamiatky | Revitalizácia krížov v obci - pútnicka cesta | Rekonštrukcia štyroch krížov v obci, úprava ich okolia a zabezpečenie prístupu k nim | Sociálna infraštruktúra | Kultúrne a historické pamiatky | | 600 | V štádiu úvah | 2021-2025 | 20 000,00 € | Realizácia je závislá od získania finančných prostriedkov | |
| 8. | Nižný Komárnik | Obec | Investičný | 1265 - Budovy na šport | Rekonštrukcia lyžiarskeho vleku | Rekonštrukcia lyžiarskeho vleku | Cestovný ruch | Iné - doplňte | | 500 | V štádiu úvah | 2021 | | Zámer je v súčasnosti len v polohе úvah | |
| 6. | Rakovčik | Obec | Investičný | 2412 - Ostatné športové a rekreačné stavby | Prekrytie pódia | Výstavba zastrešenie exteriérového pódia | Sociálna infraštruktúra | Kultúra | | 200 | Zámer je pokračovaním už realizovaného | 2020-2027 | 30 000,00 € | Realizácia je závislá od získania finančných prostriedkov | |
| 12. | Rakovčik | Obec | Investičný | 1212 - Ostatné ubytovacie zariadenia na krátkodobé | Rekonštrukcia podkrovia KSB na ubytovacie zariadenie | Vybudovanie ubytovacích priestorov pre turistov | Cestovný ruch | Ubytovanie | | 100 | V štádiu úvah | 2020-2027 | 200 000,00 € | Zámer je v súčasnosti len v polohе úvah | |
| 14. | Rakovčik | Obec | Investičný | 2412 - Ostatné športové a rekreačné stavby | Výstavba vyhľadkovej veže | Výstavba vyhľadkovej veže | Cestovný ruch | Agroturistika | | 100 | V štádiu úvah | 2020-2027 | 30 000,00 € | Zámer je v súčasnosti len v polohе úvah | |
| 15. | Rakovčik | Obec | Investičný | 1262 - Múzeá a knižnice | Ižba z histórie obce | Rekonštrukcia nevyužitých priestorov na pamätnú izbu | Cestovný ruch | Iné - doplňte | | 200 | V štádiu úvah | 2020-2027 | 10 000,00 € | Zámer je v súčasnosti len v polohе úvah | |
| 16. | Rakovčik | Obec | Investičný | 2412 - Ostatné športové a rekreačné stavby | Výstavba dreveného altánku | Výstavba altánku s možnosťou prenovenia pre turistov | Cestovný ruch | Agroturistika | | 100 | V štádiu úvah | 2020-2027 | 20 000,00 € | Zámer je v súčasnosti len v polohе úvah | |
| 5. | Vyšná Jedľová | Obec | Investičný | 1274 - Ostatné budovy, i.n. | Vyhľadková veža | Vybudovanie vyhľadkovej veže Rohuľa | Cestovný ruch | Agroturistika | | 1 500 | V štádiu úvah | 2021 | 50 000,00 € | Zámer je v súčasnosti len v polohе úvah | Podaná žiadosť |
| Aktivita I.1.2.2 Vytvorenie pracovných miest | | | | | | | | | | | | | 250 000,00 € | | |
| 7. | Vyšná Jedľová | Obec | Investičný | 1251 - Priemyselné budovy | Rozšírenie činnosti obecnej firmy | | Zamestnanosť | Sociálny podnik | | 3 | V štádiu úvah | 1.21 | 40 000,00 € | Zámer je v súčasnosti len v polohе úvah | V závislosti od dopytu po službách |
| 17. | Nižná Jedľová | Podnikateľský sektor | Investičný | 1251 - Priemyselné budovy | Obnovenie podnikateľskej činnosti a zabezpečenie zamestnanosti v | Obnova činnosti priemyselného parku | Zamestnanosť | Iné - doplňte | | 40 | | 2020-2023 | 200 000,00 € | | |
| 4 | Korejovce | Obec | Investičný | 1230 - Budovy pre obchod a služby | Obecné nákupné centrum | Odkúpenie bývalej budovy Jednoty | Zamestnanosť | Sociálny podnik | | 50 | V štádiu úvah | 2020-2021 | 10 000,00 € | Realizácia je závislá od získania finančných prostriedkov | |

| Súhrnný prehľad projektových zámerov obcí MAS Dukla PRIORITYNÁ OBLASŤ SOCIÁLNA | | | | | | | | | | | | | | |
|--|--------------------|---------------|------------|--|--|--|--|---------------------------------------|-----------------------|---|---|---|-----------------------|---|
| P. č. | Názov obce / mesta | Investor | Typ zámeru | Klasifikácia stavby | Zameranie projektu (názov vystihujúci zámer) | Stručný popis, resp. poznámky | Oblasť, na ktorú je projektový zámer orientovaný | | Ukazovateľ výstupov | | Stav pripravenosti projektového zámeru | Predpokladaný termín realizácie (od - do) | Predpokladané náklady | Priorita zámeru |
| | | | | | | | Oblasť | Kategória | Ukazovateľ / jednotka | Plánovaná hodnota | Stav | | | |
| 1 | 2 | 3 | 4 | 5 | 6 | 7 | 8 | 8a | 9 | 9a | 10 | 11 | 12 | 13 |
| Opatrenie 2.1.1 Zvyšiť kvalitu poskytovaných služieb budovaním infraštruktúr | | | | | | | | | | | | | | |
| Aktivita 2.1.1.1 Výstavba a rekonštrukcia infraštruktúr malých rozmerov (mosty, lávky, revitalizácia, verejný priestranstvá, parkoviská, chodníky, autobusové zastávky) | | | | | | | | | | | | | | |
| | | | | | | | | | | Vybudovaná a zrekonštruovaná infraštruktúra | m2 | | 1 301 500,00 € | |
| 11. | Medveďie | Obec | Investičný | 2141 - Mosty a nadjazdy | Rekonštrukcia železobetónových lávok cez miestny potok | Oprava lávok cez potok | Technická infraštruktúra | | | 45 | V štádiu úvah | 2020-2027 | 10 000,00 € | Budeme realizovať aj bez prípadnej dotácie |
| 6 | Krajná Bystrá | Obec | Investičný | 2141 - Mosty a nadjazdy | Rekonštrukcia havarijných stavov mostov a lávok | rekonštrukcia mostov a lávok v zlom technickom stave | Životné prostredie | Prevenčia pred prírodnými nešťastiami | | 452 | Spracovaná štúdia | 2023- 2027 | 300 000,00 € | Zámer je v súčasnosti len v polohе úvah |
| 4. | Nížná Jedľová | Obec | Investičný | 2141 - Mosty a nadjazdy | Rekonštrukcia mosta k obecnému úradu | Rekonštrukcia mosta | Technická infraštruktúra | Verejně osvetlenie | | 45 | Zámer je pokračovaním už realizovaného projektu | 2019-2027 | 5 000,00 € | Zámer je v súčasnosti len v polohе úvah |
| 3. | Šemetkovec | Obec | Investičný | 2112 - Miestne komunikácie | Obecný most | Rekonštrukcia obecného mosta pri obecnom úrade | Technická infraštruktúra | Doprava, komunikácie, MHD | | 40 | | 2020-2022 | 10 000,00 € | Realizácia je závislá od získania finančných prostriedkov |
| 3 | Mlynárovce | obec | investičný | 2141 - Mosty a nadjazdy | výstavba mosta | výstavba mosta | Technická infraštruktúra | Doprava, komunikácie, MHD | | 40 | V štádiu úvah | 2020-2022 | 30 000,00 € | Realizácia je závislá od získania finančných prostriedkov |
| 16 | Krajná Bystrá | Obec | Investičný | | Revitalizácia pri OcÚ | vybudovanie parkoviská a námestia pri obecnom úrade | Sociálna infraštruktúra | Občianska vybavenosť | | 968 | V štádiu úvah | 2022 - 2026 | 100 000,00 € | Zámer je v súčasnosti len v polohе úvah |
| 3. | Nížná Jedľová | Obec | Investičný | 2112 - Miestne komunikácie | Výstavba prístupového chodníka k cintorínu a chodníka na cintoríne | Výstavba MK | Technická infraštruktúra | Doprava, komunikácie, MHD | | 200 | V štádiu úvah | 2019-2027 | 200 000,00 € | Realizácia je závislá od získania finančných prostriedkov |
| 8 | Krajná Bystrá | Obec | Investičný | 2112 - Miestne komunikácie | Výstavba chodníkov | Výstavba chodníkov popri ceste III. triedy | Sociálna infraštruktúra | Občianska vybavenosť | | 3000 | V štádiu úvah | 2022 - 2026 | 200 000,00 € | Zámer je v súčasnosti len v polohе úvah |
| 6. | Nížná Jedľová | Obec | Investičný | 2112 - Miestne komunikácie | Dostava dvoch etáp chodníka pre peších v obci Nížná Jedľová | Ukončenie výstavby chodníka v obci | Technická infraštruktúra | Doprava, komunikácie, MHD | | 600 | Hotové VO, vybraný dodávateľ | 2019-2020 | 15 000,00 € | Realizácia je závislá od získania finančných prostriedkov |
| 5. | Nížná Písaná | Obec | Investičný | 1242 - Garážové budovy | Výstavba parkoviska | výstavba parkoviska pri dome smútku | Cestovný ruch | Iné - doplnite | | 30 | V štádiu úvah | 2020 - 2023 | 4 000,00 € | Iné - doplnite |
| 5. | Rakovčik | Obec | Investičný | 2420 - Ostatné inžinierske stavby, i.n. | Parkovisko pri cintoríne | Výstavba parkoviska | Technická infraštruktúra | Doprava, komunikácie, MHD | | 40 | Hotové VO, vybraný dodávateľ | 2019-2020 | 12 000,00 € | Realizácia je závislá od získania finančných prostriedkov |
| 3. | Nová Polianka | Obec | Investičný | 2112 - Miestne komunikácie | Výstavba MK na cintorín | Výstavba MK | Technická infraštruktúra | Doprava, komunikácie, MHD | | 60 | Spracovaná projektová dokumentácia | 2019-2020 | 60 000,00 € | Realizácia je závislá od získania finančných prostriedkov |
| 3. | Šarbov | Obec | Investičný | 2112 - Miestne komunikácie | Výstavba MK na cintorín | Výstavba MK | Technická infraštruktúra | Doprava, komunikácie, MHD | | 200 | V štádiu úvah | 2019-2027 | 200 000,00 € | Realizácia je závislá od získania finančných prostriedkov |
| 13 | Krajná Bystrá | Obec | Investičný | | Výstavba autobusových zastávok | výstavba autobusových zastávok | Sociálna infraštruktúra | Občianska vybavenosť | | 25 | V štádiu úvah | 2021 - 2023 | 20 000,00 € | Budeme realizovať aj bez prípadnej dotácie |
| 8. | Mirofa | Obec | Investičný | 2420 - Ostatné inžinierske stavby, i.n. | Výstavba zástavky SAD | Výstavba zástavky SAD | Technická infraštruktúra | | | 15 | V štádiu úvah | 2020-2027 | 15 000,00 € | Realizácia je závislá od získania finančných prostriedkov |
| 6. | Krajná Porúbka | Obec | Investičný | 1241 - Dopravné a telekomunikačné budovy, stanice, termíny a prídružené budovy | Autobusová zastávka | Výstavba autobusovej zastávky a úprava verejného priestranstva | Životné prostredie | Verejný zeleň | | 130 | Spracovaná projektová dokumentácia | 2020-2021 | 5 000,00 € | Realizácia je závislá od získania finančných prostriedkov |
| 7. | Nížny Komárnik | Obec | Investičný | 1274 - Ostatné budovy, i.n. | Výstavba autobusových zastávok | Výstavba autobusových zastávok | Technická infraštruktúra | Doprava, komunikácie, MHD | | 10 | Spracovaná projektová dokumentácia | 2021 | | Realizácia je závislá od získania finančných prostriedkov |
| 2. | Šemetkovec | Obec | Investičný | 2420 - Ostatné inžinierske stavby, i.n. | Autobusové zastávky | Výstavba dvoch autobusových zastávok | Sociálna infraštruktúra | Verejně priestranstvá | | 20 | | 2019-2020 | 14 500,00 € | Realizácia je závislá od získania finančných prostriedkov |
| 4. | Nová Polianka | Obec | Investičný | 2420 - Ostatné inžinierske stavby, i.n. | Autobusová čakáreň SAD | Výstavba novej čakárne SAD | Technická infraštruktúra | Doprava, komunikácie, MHD | | 5 | V štádiu úvah | 2019-2027 | 5 000,00 € | Zámer je v súčasnosti len v polohе úvah |
| 4. | Rakovčik | Obec | Investičný | 2420 - Ostatné inžinierske stavby, i.n. | Autobusová čakáreň SAD | Výstavba novej čakárne SAD | Technická infraštruktúra | Doprava, komunikácie, MHD | | 6 | Hotové VO, vybraný dodávateľ | 2019 | 11 000,00 € | Realizácia je závislá od získania finančných prostriedkov |
| 6 | Patrná | Obec | investičný | 1274 - Ostatné budovy, i.n. | autobusové zastávky | výstavba nových autobusových zastávok | Cestovný ruch | Agroturistika | | 10 | | 2020-2024 | 10 000,00 € | Budeme realizovať aj bez prípadnej dotácie |
| 11. | Nížná Jedľová | Obec | Investičný | 2112 - Miestne komunikácie | Revitalizácia autobusových zastávok v obci | Výmena autobusovej zastávky, výstavba jednej prístupovej zastávky s dovybudovaním chodníka, prístupového osvetlenia | Technická infraštruktúra | Doprava, komunikácie, MHD | | 20 | | 2021 | 25 000,00 € | |
| 2. | Nížná Písaná | Obec | Investičný | 1241 - Dopravné a telekomunikačné budovy, stanice, termíny a prídružené budovy | Výstavba autobusových zastávok | výstavba 2 drevených autobusových zastávok v modernom štýle | Cestovný ruch | Iné - doplnite | | 40 | Iné - doplnite | 2019 - 2020 | 10 000,00 € | Iné - doplnite |
| 5. | Nová Polianka | Obec | Investičný | 2420 - Ostatné inžinierske stavby, i.n. | Otočňa autobusov | Výstavba otočne | Technická infraštruktúra | Doprava, komunikácie, MHD | | 40 | Hotové VO, vybraný dodávateľ | 2019-2020 | 40 000,00 € | Realizácia je závislá od získania finančných prostriedkov |
| Aktivita 2.1.1.2 Výstavba a rekonštrukcia infraštruktúry podporujúcej bezpečnosť (optolenie cintorína, požiarne zbrojnice, rozhlasy, kamerové systémy, verejně osvetlenie, mobilné siete) | | | | | | | | dotknutí obyvateľa | počet | | | | 735 000,00 € | |
| 1. | Nížny Komárnik | O.S.V.O. comp | Investičný | 1241 - Dopravné a telekomunikačné budovy, stanice, termíny a prídružené budovy | Rádioroleový bod Nížny Komárnik | Výstavba vysielačnej stanice pre mobilný signál | Technická infraštruktúra | Telekomunikačné siete | | 194 | Pripravené povolenia, stanoviská | 1.9.2020 - 1.11.2020 | | Budeme realizovať aj bez prípadnej dotácie |
| 11 | Krajná Bystrá | Obec | Investičný | | Výbudovanie kamerového systému | kamerový systém- monitorovanie cintorín, multifunkčné ihrisko, pri veľkoobjemných kontajneroch a nádobach na sklo a plasty | Sociálna infraštruktúra | Bezpečnosť | | 452 | V štádiu úvah | 2021 - 2024 | 20 000,00 € | Realizácia je závislá od získania finančných prostriedkov |

| | | | | | | | | | | | | | | |
|-----|----------------|--------------------|------------|---|---|--|--------------------------|---------------------------------------|--|-----|---|-------------|--------------|---|
| 14 | Krajná Bystrá | Obec | Investičný | 2420 - Ostatné inžinierske stavby, i.n. | Výstavba vykryvačov mobilných sietí | | Sociálna infraštruktúra | Občianska vybavenosť | | 452 | V štádiu úvah | 2022 - 2026 | | Zámer je v súčasnosti len v polohе úvah |
| 17 | Krajná Bystrá | Obec | Investičný | | Rozšírenie verejného osvetlenia | rozšírenie verejného osvetlenia k výšnym rómskym obydliam | Sociálna infraštruktúra | Občianska vybavenosť | | 74 | V štádiu úvah | 2020 - 2024 | 20 000,00 € | Realizácia je závislá od získania finančných prostriedkov |
| 9 | Pstriná | Obec | Investičný | 2224 - Miestne elektrické a telekomunikačné rozvody a vedenia | verejnэ osvetlenie | rekonštrukcia a výstavba verejného osvetlenia | Technická infraštruktúra | Verejnэ osvetlenie | | 59 | | 2020-2024 | 15 000,00 € | Realizácia je závislá od získania finančných prostriedkov |
| 5. | Medvedie | Obec | Investičný | 2213 - Diaľkové telekomunikačné siete a vedenia | Rekonštrukcia verejného osvetlenia s rozšírením siete | Výmena VO a výstavba novej elektrickej siete | Technická infraštruktúra | Verejnэ osvetlenie | | 46 | Zámer je pokračovaním už realizovaného projektu | 2020-2027 | 15 000,00 € | Zámer je v súčasnosti len v polohе úvah |
| 4. | Mirofa | Obec | Investičný | 2213 - Diaľkové telekomunikačné siete a vedenia | Rekonštrukcia verejného osvetlenia | Výmena VO | Technická infraštruktúra | Verejnэ osvetlenie | | 57 | Zámer je pokračovaním už realizovaného projektu | 2020-2027 | 5 000,00 € | Realizácia je závislá od získania finančných prostriedkov |
| 6. | Nižný Komárnik | Obec | Investičný | 2224 - Miestne elektrické a telekomunikačné rozvody a vedenia | Rekonštrukcia VO | Rekonštrukcia VO | Technická infraštruktúra | Verejnэ osvetlenie | | 194 | Spracovaná štúdia | 2022 | | Realizácia je závislá od získania finančných prostriedkov |
| 4. | Šarbov | Obec | Investičný | 2213 - Diaľkové telekomunikačné siete a vedenia | Rekonštrukcia verejného osvetlenia | Výmena VO | Technická infraštruktúra | Verejnэ osvetlenie | | 16 | Zámer je pokračovaním už realizovaného projektu | 2019-2027 | 5 000,00 € | Zámer je v súčasnosti len v polohе úvah |
| 5. | Šarbov | Obec | Investičný | 2213 - Diaľkové telekomunikačné siete a vedenia | Výstavba obecného rozhlasu | Výstavba obecného rozhlasu | Technická infraštruktúra | Obecný rozhlas | | 16 | V štádiu úvah | 2019-2027 | 5 000,00 € | Realizácia je závislá od získania finančných prostriedkov |
| 7. | Rakovčik | Obec | Investičný | 2213 - Diaľkové telekomunikačné siete a vedenia | Rekonštrukcia verejného osvetlenia s rozšírením siete | Výmena VO a výstavba novej siete na novej ulici | Technická infraštruktúra | Verejnэ osvetlenie | | 167 | Zámer je pokračovaním už realizovaného projektu | 2020-2027 | 15 000,00 € | Budeme realizovať aj bez prípadnej dotácie |
| 7. | Nová Poľianka | Obec | Investičný | 2213 - Diaľkové telekomunikačné siete a vedenia | Rekonštrukcia verejného osvetlenia s rozšírením siete | Výmena VO a výstavba novej siete na novej ulici | Technická infraštruktúra | Verejnэ osvetlenie | | 70 | Zámer je pokračovaním už realizovaného projektu | 2020-2027 | 15 000,00 € | Zámer je v súčasnosti len v polohе úvah |
| 14 | Nižný Orľik | Obec | Investičný | 2213 - Diaľkové telekomunikačné siete a vedenia | Rekonštrukcia verejného osvetlenia s rozšírením siete | Výmena VO a výstavba novej siete na novej ulici | Technická infraštruktúra | Verejnэ osvetlenie | | 318 | V štádiu úvah | 2020-2027 | 25 000,00 € | Realizácia je závislá od získania finančných prostriedkov |
| 8 | Nižný Mirošov | Obec Nižný Mirošov | Investičný | 2213 - Diaľkové telekomunikačné siete a vedenia | Rekonštrukcia verejného osvetlenia s rozšírením siete | Výmena VO za uspornejšie a výstavba novej siete k cintorinu | Technická infraštruktúra | Verejnэ osvetlenie | | 270 | V štádiu úvah | 2020-2027 | 25 000,00 € | Realizácia je závislá od získania finančných prostriedkov |
| 9 | Nižný Mirošov | Obec Nižný Mirošov | Investičný | 2213 - Diaľkové telekomunikačné siete a vedenia | Modernizácia obecného rozhlasu | Modernizácia obecného rozhlasu | Technická infraštruktúra | Obecný rozhlas | | 270 | V štádiu úvah | 2020-2027 | 10 000,00 € | Realizácia je závislá od získania finančných prostriedkov |
| 8. | Nová Poľianka | Obec | Investičný | 2213 - Diaľkové telekomunikačné siete a vedenia | Výstavba obecného rozhlasu | Výstavba obecného rozhlasu | Technická infraštruktúra | Obecný rozhlas | | 70 | V štádiu úvah | 2020-2027 | 10 000,00 € | Zámer je v súčasnosti len v polohе úvah |
| 8. | Rakovčik | Obec | Investičný | 2213 - Diaľkové telekomunikačné siete a vedenia | Modernizácia obecného rozhlasu | Modernizácia obecného rozhlasu | Technická infraštruktúra | Obecný rozhlas | | 167 | V štádiu úvah | 2020-2027 | 10 000,00 € | Realizácia je závislá od získania finančných prostriedkov |
| 5. | Mirofa | Obec | Investičný | 2213 - Diaľkové telekomunikačné siete a vedenia | Výstavba obecného rozhlasu | Výstavba obecného rozhlasu | Technická infraštruktúra | Obecný rozhlas | | 57 | V štádiu úvah | 2020-2027 | 8 000,00 € | Realizácia je závislá od získania finančných prostriedkov |
| 3. | Pstriná | Obec | Investičný | 2224 - Miestne elektrické a telekomunikačné rozvody a vedenia | obecný rozhlas | výstavba nového obecného rozhlasu | Technická infraštruktúra | Obecný rozhlas | | 59 | | 2020-2024 | 15 000,00 € | Realizácia je závislá od získania finančných prostriedkov |
| 4. | Nižná Písaná | Obec | Investičný | 2224 - Miestne elektrické a telekomunikačné rozvody a vedenia | Rekonštrukcia verejného rozhlasu | rekonštrukcia rozhlasu v zlom technicom stave | Technická infraštruktúra | | | 82 | V štádiu úvah | 2020 - 2021 | 3 000,00 € | Iné - doplňte |
| 2. | Krajné Čierne | Obec | Investičný | 1274 - Ostatné budovy, i.n. | Požiarňá zbrojnica | Výbudovanie novej požiarnej zbrojnice | Technická infraštruktúra | Iné - doplňte | | 75 | V štádiu úvah | 7.20 | 30 000,00 € | Zámer je v súčasnosti len v polohе úvah |
| 1. | Nižná Jeddová | Obec | Investičný | 1220 - Budovy pre administratívu | Rekonštrukcia požiarnej zbrojnice a výstavba garáže pre hasičské auto | Rekonštrukcia priestorov hasičskej zbrojnice, ktorá sa nachádza v KSB a výstavba garáže. | Technická infraštruktúra | Iné - doplňte | | 100 | V štádiu úvah | 2020-2027 | 20 000,00 € | Realizácia je závislá od získania finančných prostriedkov |
| 1. | Šemetkovce | Obec | Investičný | 1274 - Ostatné budovy, i.n. | Požiarňá zbrojnica – dokončenie | Zateplenie, podlahy, dlažby, terénne úpravy | Životné prostredie | Prevenica pred prírodnými nešťastiami | | 21 | | 2019-2022 | 20 000,00 € | Realizácia je závislá od získania finančných prostriedkov |
| 3. | Vyšná Jeddová | Obec | Investičný | 1274 - Ostatné budovy, i.n. | Požiarňá zbrojnica | Výbudovanie novej požiarnej zbrojnice | Technická infraštruktúra | Iné - doplňte | | 186 | Spracovaná projektová dokumentácia | 7.20 | 32 000,00 € | Iné - doplňte |
| 4. | Pstriná | Obec | Investičný | 1242 - Garážové budovy | výstavba požiarnej zbrojnice | nová požiarňá zbrojnica | Technická infraštruktúra | Iné - doplňte | | 59 | | 2020 | 32 000,00 € | Realizácia je závislá od získania finančných prostriedkov |
| 5 | Nižný Orľik | Obec | Investičný | 1220 - Budovy pre administratívu | Rekonštrukcia požiarnej zbrojnice a výstavba garáže pre hasičské auto | Rekonštrukcia priestorov hasičskej zbrojnice | Technická infraštruktúra | Iné - doplňte | | 318 | V štádiu úvah | 2020-2027 | 30 000,00 € | Realizácia je závislá od získania finančných prostriedkov |
| 3. | Rakovčik | Obec | Investičný | 1242 - Garážové budovy | Plechová garáž pre DHZO | Výstavba plechovej garáže | Sociálna infraštruktúra | Občianska vybavenosť | | 167 | Hotové VO, vybraný dodávateľ | 2019-2020 | 5 000,00 € | Budeme realizovať aj bez prípadnej dotácie |
| 10. | Medvedie | Obec | Investičný | 2420 - Ostatné inžinierske stavby, i.n. | Oplotenie obecného cintorína | Oplotenie cintorína | Technická infraštruktúra | Iné - doplňte | | 46 | V štádiu úvah | 2020-2027 | 10 000,00 € | Realizácia je závislá od získania finančných prostriedkov |
| 6. | Šarbov | Obec | Investičný | 2420 - Ostatné inžinierske stavby, i.n. | Oplotenie miestneho cintorína | Výstavba oplotenie cintorína | Technická infraštruktúra | Iné - doplňte | | 16 | Hotové VO, vybraný dodávateľ | 2019-2020 | 15 000,00 € | Realizácia je závislá od získania finančných prostriedkov |
| 3. | Mirofa | Obec | Investičný | 2112 - Miestne komunikácie | Výstavba prístupovej cesty a parkoviska na cintorín | Výstavba parkoviska a MK | Technická infraštruktúra | Doprava, komunikácie, MHD | | 57 | V štádiu úvah | 2020-2027 | 20 000,00 € | Realizácia je závislá od získania finančných prostriedkov |
| 6 | Nižný Orľik | Obec | Investičný | 2112 - Miestne komunikácie | Výstavba chodníka na cintoríne | Výstavba MK | Technická infraštruktúra | Doprava, komunikácie, MHD | | 318 | V štádiu úvah | 2020-2027 | 100 000,00 € | Realizácia je závislá od získania finančných prostriedkov |
| 14 | Nižný Mirošov | Obec Nižný Mirošov | Investičný | 2420 - Ostatné inžinierske stavby, i.n. | Parkovisko pri cintoríne s chodníkom | Výstavba chodníka k cintorinu s parkoviskom | Technická infraštruktúra | Doprava, komunikácie, MHD | | 270 | Spracovaná štúdia | 2022-2027 | 180 000,00 € | Realizácia je závislá od získania finančných prostriedkov |
| 7. | Krajná Porúbka | Obec | Investičný | 1261 - Budovy na kultúrnu a verejnú zábavu | Oplotenie kultúrneho domu | Rekonštrukcia oplotenie kultúrneho domu | Životné prostredie | Ochrana prírody | | 44 | Spracovaná projektová dokumentácia | 2019-2024 | 20 000,00 € | Realizácia je závislá od získania finančných prostriedkov |

| Aktivita 2.1.1.3 Výstavba infraštruktúry súvisiacej s voľným časom (verejná priestranstvá, námestia, parky, oddychové zóny, detské ihriská, športoviská, altány, ohniská, multifunkčné ihriská, multifunkčný areál) | | | | | | | | | | | | | 949 900,00 € | |
|---|----------------|--------------------|------------|--|--|---|--------------------------|----------------------|-------------------------------|-----|------------------------------------|-------------|--------------|---|
| 3 | Bodružal | Obec | Investičný | 1261 - Budovy na kultúrnu a verejnú zábavu | Rekonštrukcia budovy na kultúrnu a verejnú zábavu | vnútorné omietky, podlahy, okná, chodby, sociálne zariadenia, stropy, výmena vchodových a vnútorných dverí | Sociálna infraštruktúra | Kultúra | | 64 | Spracovaní projektová dokumentácia | 2020 | 16 000,00 € | Realizácia je závislá od získania finančných prostriedkov |
| 4. | Dobroslava | Obec | Investičný | 2411 - Športové ihriská | Výstavba multifunkčného ihriska | výstavba multifunkčného ihriska | Sociálna infraštruktúra | Šport, voľný čas | | 25 | V štádiu úvah | 2022-2024 | 25 000,00 € | Zámer je v súčasnosti len v polohе úvah |
| 1. | Korejovce | Obec | Investičný | | Soc.infraštruktúra | výstavba multifun.ihriská pri OcÚ | Technická infraštruktúra | Iné - doplnite | | 40 | Hotové VO, vybraný dodávateľ | 2020-2021 | 8 400,00 € | Realizácia je závislá od získania finančných prostriedkov |
| 5. | Korejovce | Obec | Investičný | | Soc.infraštruktúra | Športovo-rekreačný areál | Sociálna infraštruktúra | Iné - doplnite | | 200 | V štádiu úvah | 2020-2023 | 16 000,00 € | Realizácia je závislá od získania finančných prostriedkov |
| 5 | Krajná Bystrá | Obec | Investičný | 2411 - Športové ihriská | Výstavba športovísk | Multifunkčné ihrisko, detské ihriská | Sociálna infraštruktúra | Šport, voľný čas | | 80 | Pripravené povolenia, stanoviská | 2019 - 2024 | 105 000,00 € | |
| 6. | Medvedie | Obec | Investičný | 2412 - Ostatné športové a rekreačné stavby | Výstavba multifunkčného ihriska | Výstavba ihriska | Cestovný ruch | Iné - doplnite | | 46 | V štádiu úvah | 2020-2027 | 50 000,00 € | Zámer je v súčasnosti len v polohе úvah |
| 7. | Medvedie | Obec | Investičný | 1274 - Ostatné budovy, i.n. | Rekonštrukcia nevyužitých priestorov obecnej budovy | Rekonštrukcia budovy pre komunitnú činnosť | Sociálna infraštruktúra | Občianska vybavenosť | | 46 | V štádiu úvah | 2020-2027 | 60 000,00 € | Realizácia je závislá od získania finančných prostriedkov |
| 6. | Mirofa | Obec | Investičný | 2420 - Ostatné inžinierske stavby, i.n. | Oddychová zóna obce | Výstavba dreveného altánu s detským ihriskom | Technická infraštruktúra | Iné - doplnite | | 57 | Spracovaní projektová dokumentácia | 2020-2027 | 15 000,00 € | Realizácia je závislá od získania finančných prostriedkov |
| 4 | Mlynský rovce | obec | investičný | 2411 - Športové ihriská | tribuna k multifunkčnému ihrisku | dobudovanie tribúny - 48 miest | Sociálna infraštruktúra | Šport, voľný čas | | 48 | Spracovaná štúdia | 2020 | 16 000,00 € | Realizácia je závislá od získania finančných prostriedkov |
| 10 | Nížná Jedľová | Obec | Investičný | 2411 - Športové ihriská | Revitalizácia trávnatého ihriska v obci | obnova priestoru futbalového ihriska pre rôzne druhy športu a požiarne súťaž | Sociálna infraštruktúra | Šport, voľný čas | | 40 | | | 10 000,00 € | |
| 13. | Nížná Jedľová | Obec | Investičný | 2411 - Športové ihriská | Revitalizácia detského ihriska a dovybudovanie športových prvkov pre dospelých | Zabezpečenie bezpečnosti detského ihriska výmenou alebo obnovou detských prvkov a dokúpenie vonkajších prvkov pre dospelých | Sociálna infraštruktúra | Šport, voľný čas | | 40 | | | 15 000,00 € | |
| 3. | Nížná Písaná | Obec | Investičný | 1261 - Budovy na kultúrnu a verejnú zábavu | Výstavba obecného altánu | výstavba dreveného altánu pri kultúrnom dome | Sociálna infraštruktúra | | | 82 | Spracovaní projektová dokumentácia | 2020 - 2021 | 17 000,00 € | Realizácia je závislá od získania finančných prostriedkov |
| 5. | Pstriná | Obec | Investičný | 2411 - Športové ihriská | výstavba športových ihrísk | rekonštrukcia a výstavba športových ihrísk | Sociálna infraštruktúra | Šport, voľný čas | | 100 | | 2020-2024 | 50 000,00 € | Realizácia je závislá od získania finančných prostriedkov |
| 6. | Nová Polianka | Obec | Investičný | 2412 - Ostatné športové a rekreačné stavby | Výstavba multifunkčného ihriska | Výstavba ihriska | Cestovný ruch | Iné - doplnite | | 70 | V štádiu úvah | 2020-2027 | 50 000,00 € | Zámer je v súčasnosti len v polohе úvah |
| 7 | Nížný Orľák | Obec | Investičný | 2411 - Športové ihriská | Výstavba multifunkčného ihriska v obci | Výstavba multifunkčného ihriska pre rôzne druhy športu | Sociálna infraštruktúra | Šport, voľný čas | | 100 | V štádiu úvah | 2020-2025 | 150 000,00 € | Realizácia je závislá od získania finančných prostriedkov |
| 8 | Nížný Orľák | Obec | Investičný | 2411 - Športové ihriská | Revitalizácia detského ihriska a dovybudovanie športových prvkov pre dospelých | Zabezpečenie bezpečnosti detského ihriska výmenou alebo obnovou detských prvkov a dokúpenie vonkajších prvkov pre dospelých | Sociálna infraštruktúra | Šport, voľný čas | | 50 | V štádiu úvah | 2020-2025 | 20 000,00 € | Realizácia je závislá od získania finančných prostriedkov |
| 8 | Krajná Porúbka | Obec | Investičný | 2420 - Ostatné inžinierske stavby, i.n. | Revitalizácia obce | | | | | 44 | | 2020-2023 | 16 000,00 € | Realizácia je závislá od získania finančných prostriedkov |
| 3. | Krajná Čierna | Obec | Investičný | 2420 - Ostatné inžinierske stavby, i.n. | Revitalizácia verejných priestranstiev | | | | | 75 | | | 15 000,00 € | Zámer je v súčasnosti len v polohе úvah |
| 15. | Nížná Jedľová | Obec | Investičný | 2112 - Miestne komunikácie | Revitalizácia verejných priestranstiev v obci | Revitalizácia verejných priestranstiev pred obecným úradom, v okolí detského ihriska a v okolí cintorína a domu smútku | Životné prostredie | Verejná zeleň | | 97 | | | 15 000,00 € | |
| 1 | Nížný Mirošov | Obec Nížný Mirošov | Investičný | 2112 - Miestne komunikácie | Revitalizácia športovo relaxačného priestranstva | Revitalizácia verejných priestranstiev pri multifunkčnom ihrisku | Životné prostredie | Verejná zeleň | kapacita infraštruktúry/počet | 270 | Hotové VO, vybraný dodávateľ | 2020-2021 | 26 500,00 € | Budeme realizovať aj bez prípadnej dotácie |
| 2 | Nížný Mirošov | Obec Nížný Mirošov | Investičný | 2112 - Miestne komunikácie | Revitalizácia kultúrneho priestranstva | Revitalizácia verejných priestranstiev KD | Životné prostredie | Verejná zeleň | kapacita infraštruktúry/počet | 270 | Hotové VO, vybraný dodávateľ | 2020-2021 | 8 000,00 € | Budeme realizovať aj bez prípadnej dotácie |
| 1 | Príkra | Obec | investičný | | Rekonštrukcia verejného priestranstva | Rekonštrukcia verejného priestranstva okolo obec.úradu | Technická infraštruktúra | | | 12 | | 2021-2023 | 15 000,00 € | |
| 7. | Pstriná | Obec | Investičný | 2420 - Ostatné inžinierske stavby, i.n. | revitalizácia verejných priestranstiev | chodníky,parkovisko,lavičky,výsadba stromov | Životné prostredie | Verejná zeleň | | 59 | | 2020-2021 | 16 000,00 € | Realizácia je závislá od získania finančných prostriedkov |
| 8. | Šarbov | Obec | Investičný | 2420 - Ostatné inžinierske stavby, i.n. | Oddychová zóna obce | Výstavba dreveného altánu s detským ihriskom | Technická infraštruktúra | Iné - doplnite | | 16 | Spracovaní projektová dokumentácia | 2020-2027 | 15 000,00 € | Realizácia je závislá od získania finančných prostriedkov |

| | | | | | | | | | | | | | | |
|--|-------------------|--------------------|--------------|--|--|---|--------------------------|---|--|---|------------------------------------|-------------|-----------------------|---|
| 4. | Šarišský Štiavnik | Obec | Investičný | 2420 - Ostatné inžinierske stavby, i.n. | Verejné priestranstvá | Revitalizácia verejných priestranstiev | | | | 286 | | 2020 - 2022 | 15 000,00 € | Realizácia je závislá od získania finančných prostriedkov |
| 4. | Šemetkovec | Obec | Investičný | 2420 - Ostatné inžinierske stavby, i.n. | Verejné priestranstvá | Revitalizácia verejných priestranstiev | | | | 90 | | 2020 - 2022 | 15 000,00 € | Realizácia je závislá od získania finančných prostriedkov |
| 2. | Výšný Jedľová | Obec | Investičný | 2412 - Ostatné športové a rekreačné stavby | Multišportový areál | Vybudovanie hľadiska, osvetlenie ihriska, altánok | Technická infraštruktúra | Iné - doplniť | | 186 | V štádiu úvah | 5.21 | 15 000,00 € | Realizácia je závislá od získania finančných prostriedkov |
| 9 | Krajná Bystrá | Obec | Investičný | 1265 - Budovy na šport | Výstavba futbalovej infraštruktúry | Výstavba futbalového ihriska, futbalových štadiónov a tribún | Sociálna infraštruktúra | Šport, voľný čas | | 200 | V štádiu úvah | 2022 - 2026 | 150 000,00 € | Zámer je v súčasnosti len v polohy úvah |
| 10. | Rakovčik | Obec | Neinvestičný | 1262 - Múzeá a knižnice | Modernizácia obecnej knižnice | Modernizácia obecnej knižnice | Sociálna infraštruktúra | Kultúra | | 167 | V štádiu úvah | 2020-2027 | 5 000,00 € | Realizácia je závislá od získania finančných prostriedkov |
| Aktivita 2.1.1.4 Výstavba a rekonštrukcie sociálnej a technickej infraštruktúry | | | | | | | | | | vybudovaná a rekonštruovaná plocha | m2 | | 1 883 500,00 € | |
| 1. | Mirofa | Obec | Investičný | 1261 - Budovy na kultúrnu a verejnú zábavu | Rekonštrukcia budovy OÚ | Rekonštrukcia budovy vrátane elektroinštalácie | Sociálna infraštruktúra | Občianska vybavenosť | | 150 | Hotové VO, vybraný dodávateľ | 2019-2020 | 20 000,00 € | Budeme realizovať aj bez prípadnej dotácie |
| 1. | Nová Polianka | Obec | Investičný | 1261 - Budovy na kultúrnu a verejnú zábavu | Rekonštrukcia budovy OÚ | Rekonštrukcia celej budovy vrátane elektroinštalácie | Sociálna infraštruktúra | Občianska vybavenosť | | 110 | Spracovaná projektová dokumentácia | 2019-2022 | 20 000,00 € | Realizácia je závislá od získania finančných prostriedkov |
| 1. | Šarbov | Obec | Investičný | 1261 - Budovy na kultúrnu a verejnú zábavu | Rekonštrukcia budovy OÚ | Rekonštrukcia budovy vrátane elektroinštalácie | Sociálna infraštruktúra | Občianska vybavenosť | | 120 | V štádiu úvah | 2020-2027 | 20 000,00 € | Realizácia je závislá od získania finančných prostriedkov |
| 1. | Krajná Porúčka | Obec | Investičný | 1220 - Budovy pre administratívu | Rekonštrukcia budovy OcÚ | vybudovanie vlastnej studne a napojenie na ňu budovu OcÚ, ústredné vykurovanie | Technická infraštruktúra | Rozvody elektriny, vody a plynu | | 160 | Iné - doplniť | 2019-2020 | 9 000,00 € | Iné - doplniť |
| 18 | Krajná Bystrá | Obec | Investičný | | Rekonštrukcia a modernizácia kuchyne a skladu | Hlboká rekonštrukcia, nová kuchynská linka, zakúpenie spotrebičov v budove OcÚ | Sociálna infraštruktúra | Občianska vybavenosť | | 120 | V štádiu úvah | 2022 - 2025 | 30 000,00 € | Realizácia je závislá od získania finančných prostriedkov |
| 4 | Nížny Mirošov | Obec Nížny Mirošov | Investičný | 1263 - Školy, univerzity a budovy na vzdelávanie | Rekonštrukcia kotolne a rozvodov UK v budove kachyne, jadrnice a telocvične ZŠ | Rekonštrukcia kotolne a rozvodov UK | Sociálna infraštruktúra | Školstvo | | 30 | Spracovaná projektová dokumentácia | 2020 | 35 000,00 € | Iné - doplniť |
| 6 | Nížny Mirošov | Obec Nížny Mirošov | Investičný | 1122 - Trojbytové a viacbýtové budovy | Rekonštrukcia MŠ na karanténne centrum a ubytovacie zariadenie | vytvorenie oriatorov na karanténne centrum a ubytovacie zariadenie v chatrajucej budove MŠ | Sociálna infraštruktúra | Bývanie | | 180 | V štádiu úvah | 2021-2023 | 300 000,00 € | Realizácia je závislá od získania finančných prostriedkov |
| 2. | Krajná Porúčka | Obec | Investičný | 1261 - Budovy na kultúrnu a verejnú zábavu | Rekonštrukcia budovy kultúrneho domu | Rekonštrukcia krovu a strechy kultúrneho domu | Technická infraštruktúra | Iné - doplniť | | 276 | Pripravené povolenia, stanoviská | 2020-2022 | 20 000,00 € | Realizácia je závislá od získania finančných prostriedkov |
| 4. | Krajná Porúčka | Obec | Investičný | 1261 - Budovy na kultúrnu a verejnú zábavu | Rekonštrukcia budovy kultúrneho domu | Rekonštrukcia fasády, podlahy, výmena okien | Technická infraštruktúra | Iné - doplniť | | 250 | V štádiu úvah | 2020-2024 | 100 000,00 € | Realizácia je závislá od získania finančných prostriedkov |
| 7. | Mirofa | Obec | Investičný | 1274 - Ostatné budovy, i.n. | Rekonštrukcia nevyužitých obecných priestorov | Rekonštrukcia budovy vo vlastníctve obce | Technická infraštruktúra | | | 89 | V štádiu úvah | 2020-2020 | 30 000,00 € | Realizácia je závislá od získania finančných prostriedkov |
| 11 | Nížny Mirošov | Obec Nížny Mirošov | Neinvestičný | 1261 - Budovy na kultúrnu a verejnú zábavu | Modernizácia interieru v KSB | rekonštrukcia kanalizácie a rozvodov vody, stierky, podlahy, obklady a dvere v celom interieri KSB | Sociálna infraštruktúra | Občianska vybavenosť | | 300 | V štádiu úvah | 2022-2027 | 200 000,00 € | Realizácia je závislá od získania finančných prostriedkov |
| 3 | Krajná Bystrá | Obec | Investičný | 1122 - Trojbytové a viacbýtové štandardu | Výstavba nájomných bytov nižšieho štandardu | výstavba 6 až 12 nájomných bytov nižšieho štandardu | Sociálna infraštruktúra | Bývanie | | 400 | V štádiu úvah | 2022 - 2026 | 500 000,00 € | Zámer je v súčasnosti len v polohy úvah |
| 4 | Krajná Bystrá | Obec | Investičný | 1122 - Trojbytové a viacbýtové budovy | Výstavba nájomných bytov | výstavba 4 nájomných bytov | Sociálna infraštruktúra | Bývanie | | 160 | V štádiu úvah | 2022 - 2026 | 250 000,00 € | Zámer je v súčasnosti len v polohy úvah |
| 2. | Nížny Komárnik | Obec | Investičný | 1130 - Ostatné budovy na bývanie | Rekonštrukcia bytov nižšieho štandardu | Rekonštrukcia strechy na bytovej jednotke | Sociálna infraštruktúra | Bývanie | | 300 | V štádiu úvah | 2021 | | Zámer je v súčasnosti len v polohy úvah |
| 3. | Nížny Komárnik | Obec | Investičný | 1274 - Ostatné budovy, i.n. | Výstavba domu smútku | Výstavba domu smútku | Sociálna infraštruktúra | Občianska vybavenosť | | 90 | V štádiu úvah | 2023 | | Zámer je v súčasnosti len v polohy úvah |
| 1. | Rakovčik | Obec | Investičný | 1272 - Budovy a miesta na vykonávanie náboženských aktivít | Výstavba domu smútku v obci Rakovčik | Výstavba nového domu smútku | Sociálna infraštruktúra | Občianska vybavenosť | | 120 | Hotové VO, vybraný dodávateľ | 2019-2022 | 120 000,00 € | Realizácia je závislá od získania finančných prostriedkov |
| 1 | Mlyňarovec | Obec | investičný | 1274 - Ostatné budovy, i.n. | modernizácia domu smútku | splynokovanie objektu | Technická infraštruktúra | Rozvody elektriny, vody a plynu | | 100 | Hotové VO, vybraný dodávateľ | 2020 | 14 500,00 € | Realizácia je závislá od získania finančných prostriedkov |
| 9. | Rakovčik | Obec | Neinvestičný | 1261 - Budovy na kultúrnu a verejnú zábavu | Údržba sociálneho zariadenia v KSB | Údržba WC | Sociálna infraštruktúra | Občianska vybavenosť | | 10 | Spracovaná projektová dokumentácia | 2020-2022 | 5 000,00 € | Budeme realizovať aj bez prípadnej dotácie |
| 3. | Krajná Porúčka | Obec | Investičný | 1242 - Garážové budovy | Výstavba garáže | Vybudovanie garáže na záhradný traktor, techniku a drevo | Technická infraštruktúra | Iné - doplniť | | 25 | Pripravené povolenia, stanoviská | 2019-2020 | 6 000,00 € | Iné - doplniť |
| 2 | Krajná Bystrá | Obec | Investičný | | Vysporiadanie pozemkov | vysporiadanie pozemkov pod miestnou komunikáciou pri výšných rímskych obydlia, pod miestnymi mostmi a lávkami , futbalového ihriska na výšom konci obce | Sociálna infraštruktúra | Občianska vybavenosť | | 9987 | V štádiu úvah | 2019 - 2026 | 50 000,00 € | Iné - doplniť |
| 13. | Rakovčik | Obec | Investičný | | Zakúpenie techniky na údržbu verejných priestranstiev | Zakúpenie malotraktora s príslušenstvom | Technická infraštruktúra | Verejný zeleň | | 5000 | Pripravené povolenia, stanoviská | 2020-2027 | 30 000,00 € | Realizácia je závislá od získania finančných prostriedkov |
| 12 | Nížny Mirošov | Obec Nížny Mirošov | Investičný | | Zakúpenie techniky na odstraňovanie následkov kalamití údržbu verejných priestranstiev | Zakúpenie UNC resp. malotraktora s príslušenstvom | Životné prostredie | Odstraňovanie následkov prírodných nešťastí | | 10000 | Spracovaná štúdia | 2022-2025 | 50 000,00 € | Realizácia je závislá od získania finančných prostriedkov |
| 15 | Nížny Orlik | Obec | Investičný | | Zakúpenie techniky na údržbu verejných priestranstiev | Zakúpenie malotraktora s príslušenstvom | Životné prostredie | Verejná zeleň | | 20000 | V štádiu úvah | 2020-2027 | 50 000,00 € | Realizácia je závislá od získania finančných prostriedkov |
| 7. | Šarbov | Obec | Investičný | 1274 - Ostatné budovy, i.n. | Drevený sklad náradia | Výstavba dreveného skladu náradia | Technická infraštruktúra | Iné - doplniť | | 24 | Hotové VO, vybraný dodávateľ | 2019-2020 | 4 000,00 € | Realizácia je závislá od získania finančných prostriedkov |
| 12 | Krajná Bystrá | Obec | Investičný | 1261 - Budovy na kultúrnu a verejnú zábavu | Výstavba prístreškov pre kontajnery | výstavba prístreškov pre kontajnery | Sociálna infraštruktúra | Občianska vybavenosť | | 80 | V štádiu úvah | 2021 - 2023 | 20 000,00 € | Budeme realizovať aj bez prípadnej dotácie |

| Súhrnný prehľad projektových zámerov obcí MAS Dukla PRIORITNÁ OBLASŤ ŽIVOTNÉ PROSTREDIE | | | | | | | | | | | | | | | | |
|---|--------------------|----------|------------|--|---|---|--|--|-----------------------|-------------------|--|---|-----------------------|---|---------------------------------------|--|
| P. č. | Názov obce / mesta | Investor | Typ zámeru | Klasifikácia stavby | Zameranie projektu (názov vystupujúci zámer) | Stručný popis, resp. poznámky | Oblasť, na ktorú je projektový zámer orientovaný | | Ukazovatele výstupov | | Stav pripravenosti projektového zámeru | Predpokladaný termín realizácie (od - do) | Predpokladané náklady | Priorita zámeru | Spolupráca s partnerom pri realizácii | Realizácia projektu je väzaná na podmienku |
| | | | | | | | Oblasť | Kategória | Ukazovateľ / jednotka | Plánovaná hodnota | Stav | | | Priorita | | |
| 1 | 2 | 3 | 4 | 5 | 6 | 7 | 8 | 8a | 9 | 9a | 10 | 11 | 12 | 13 | 14 | 15 |
| Opatrenie 3.1.1 Znížiť energetickú náročnosť | | | | | | | | | | | | | 12 638 000,00 EUR | | | |
| Aktivita 3.1.1.1 Rekonštrukcie budov so zameraním na zníženie spotreby energií | | | | | | | | | | | | | 1 615 000,00 € | | | |
| 2 | Belejevoce | obec | Investičný | 1220 - Budovy pre administrátiu | zníženie energetickej náročnosti | obnoviteľné zdroje | Technická infraštruktúra | Rozvody elektriny, vody a plynu | 2 000 | | V štádiu úvah | 2020-2022 | 20 000,00 € | | nie | |
| 4 | Krajné Čierno | obec | Investičný | 1220 - Budovy pre administrátiu | Zateplenie OeÚ | Zateplenie budovy OeÚ, zníženie energetickej nár. | Životné prostredie | Iné - doplniť | 1 200 | | V štádiu úvah | 6.21 | 90 000,00 € | Zámer je v súčasnosti len v polohе úvah | | |
| 2 | Mlynárovec | obec | investičný | 1261 - Budovy na kultúrnu a verejnú zábavu | zateplenie KSB | zateplenie budovy | Sociálna infraštruktúra | Kultúra | 355 | | Spracovaná projektová dokumentácia | 2020 | 215 000,00 € | Realizácia je závislá od získania finančných prostriedkov | nie | |
| 14 | Nížny Jelfová | obec | Investičný | 1220 - Budovy pre administrátiu | Zníženie energetickej náročnosti kultúrno-správnej budovy | Zabezpečenie zníženia energetickej náročnosti KSB | Technická infraštruktúra | Iné - doplniť | 500 | | | | 100 000,00 € | | | |
| 5 | Nížny Komárnik | obec | Investičný | 1220 - Budovy pre administrátiu | Zateplenie OeÚ | Zateplenie OeÚ | Sociálna infraštruktúra | Občianska vybavenosť | 500 | | V štádiu úvah | 2021 | | Zámer je v súčasnosti len v polohе úvah | | |
| 1 | Paraná | obec | investičný | 1261 - Budovy na kultúrnu a verejnú zábavu | rekonštrukcia kultúrno-správnej budovy | odvodnenie, zateplenia údržba vnútorných priestorov | Sociálna infraštruktúra | Občianska vybavenosť | 220 | | | 2020-2024 | 200 000,00 € | Realizácia je závislá od získania finančných prostriedkov | nie | |
| 4 | Vyšný Jelfová | obec | Investičný | 1220 - Budovy pre administrátiu | Zateplenie OeÚ | Zateplenie budovy OeÚ, zníženie energetickej nár. | Životné prostredie | Iné - doplniť | 1 100 | | Spracovaná projektová dokumentácia | 6.21 | 120 000,00 € | Realizácia je závislá od získania finančných prostriedkov | | |
| 10 | Krajná Bystrá | obec | Investičný | 1261 - Budovy na kultúrnu a verejnú zábavu | Rekonštrukcia obecného úradu a kultúrno-správnej budovy (sály) | Zateplenie budovy, elektroinstalácia, podlahové vykurovanie, rekonštrukcia interiéru | Sociálna infraštruktúra | Občianska vybavenosť | 101 | | V štádiu úvah | 2019 - 2026 | 250 000,00 € | Realizácia je závislá od získania finančných prostriedkov | | |
| 11 | Nížny Orľík | Obec | Investičný | 1220 - Budovy pre administrátiu | Zníženie energetickej náročnosti kultúrno-správnej budovy | Zabezpečenie zníženia energetickej náročnosti KSB | Technická infraštruktúra | Iné - doplniť | 3 200 | | V štádiu úvah | 2020-2030 | | Realizácia je závislá od získania finančných prostriedkov | | |
| 3 | Nížny Mirošov | Obec | Investičný | 1263 - Školy, univerzity a budovy na vzdelávanie | Stavebné úpravy Jožáne budovy na vzdelávanie a Telocvičňa Nížny Mirošov | Zateplenie budovy (steny a strop, nová sedlová strecha | Sociálna infraštruktúra | Školstvo | 300 | | Hotové VO, vybraný dodávateľ | 2020-2021 | 200 000,00 € | Realizácia je závislá od získania finančných prostriedkov | | |
| 13 | Nížny Mirošov | Obec | Investičný | 1220 - Budovy pre administrátiu | Zníženie energetickej náročnosti budovy štátič | Zabezpečenie zníženia energetickej náročnosti zateplením fasády a strechy, nového krovu a krytiny | Technická infraštruktúra | Iné - doplniť | 500 | | V štádiu úvah | 2022-2027 | 170 000,00 € | Realizácia je závislá od získania finančných prostriedkov | | |
| 7 | Nížny Mirošov | Obec | Investičný | 1263 - Školy, univerzity a budovy na vzdelávanie | Zníženie energetickej náročnosti budovy ZŠ | Zateplenie budovy, rekonštrukcia kotolne a rozvodov ÚK | Sociálna infraštruktúra | Školstvo | 600 | | V štádiu úvah | 2021-2023 | 250 000,00 € | Realizácia je závislá od získania finančných prostriedkov | | |
| Opatrenie 3.1.2 Zvýšiť dostupnosť k základnej infraštruktúre | | | | | | | | | | | | | | | | |
| Aktivita 3.1.2.1 Výstavba, rekonštrukcia TI - voda, kanál, plyn | | | | | | | | | | | | | 2 190 000,00 € | | | |
| 2 | Dobroslava | Obec | Investičný | 2223 - Miestne kanalizácie | Výstavba obecné kanalizačnej siete | Výstavba obecné kanalizačnej siete | Životné prostredie | Ochrana prírody | 1 000 | | V štádiu úvah | 2022-2028 | 300 000,00 € | Zámer je v súčasnosti len v polohе úvah | Nie | |
| 3 | Dobroslava | Obec | Investičný | 2222 - Miestne potrubné rozvody vody | Výstavba obecného vodovodu | Výstavba obecného vodovodu | Životné prostredie | Ochrana prírody | 1 500 | | V štádiu úvah | 2022-2028 | 300 000,00 € | Zámer je v súčasnosti len v polohе úvah | Nie | |
| 9 | Nížny Jelfová | Obec | Investičný | 2223 - Miestne kanalizácie | Vybudovanie kanalizácie v obci | Kanalizácia celej obce | Životné prostredie | Ochrana prírody | 2 000 | | | 2020 - 2030 | 500 000,00 € | | | |
| 5 | Šemeťkovec | obec | Investičný | 2222 - Miestne potrubné rozvody vody | Obecný vodovod | Výstavba obecného vodovodu | Životné prostredie | Odstraňovanie environmentálnych záťaží | 1 500 | | | 2021-2024 | 30 000,00 € | Zámer je v súčasnosti len v polohе úvah | | |
| 1 | Medvedie | obec | Investičný | 2223 - Miestne kanalizácie | Kanalizácia 2. etapa | Rozšírenie kanalizačnej siete obce | Životné prostredie | Iné - doplniť | 890 | | Hotové VO, vybraný dodávateľ | 2019-2020 | 380 000,00 € | Realizácia je závislá od získania finančných prostriedkov | | |
| 12 | Medvedie | obec | Investičný | 2223 - Miestne kanalizácie | Oprava kanalizačných šacht a vodovodných prípojok | Oprava kanalizačných šacht a vodovodných prípojok | Technická infraštruktúra | | 240 | | V štádiu úvah | 2020-2027 | 8 000,00 € | Realizácia je závislá od získania finančných prostriedkov | | |
| 13 | Medvedie | obec | Investičný | 2420 - Ostatné inžinierske stavby, in. | Vodovod 1.-IB | Rozšírenie vodovodnej siete | Životné prostredie | | 200 | | Spracovaná projektová dokumentácia | 2020-2027 | 62 000,00 € | Realizácia je závislá od získania finančných prostriedkov | | |
| 5 | Mlynárovec | obec | investičný | 2223 - Miestne kanalizácie | rekonštrukcia kanalizácie | rekonštrukcia kanalizácie | Technická infraštruktúra | Kanalizácia, čistiareň odpadových vôd | 95 | | Pripravené povolenia, stanoviská | 2020-2021 | 20 000,00 € | Realizácia je závislá od získania finančných prostriedkov | nie | |
| 10 | Nížny Orľík | Obec | Investičný | 2223 - Miestne kanalizácie | Vybudovanie kanalizácie v obci | Kanalizácia celej obce | Životné prostredie | Ochrana prírody | 3 000 | | V štádiu úvah | 2020-2030 | 90 000,00 € | Realizácia je závislá od získania finančných prostriedkov | | |
| 17 | Nížny Mirošov | Obec | Investičný | 2223 - Miestne kanalizácie | ČOV | výstavba ČOV | Technická infraštruktúra | Odpadové hospodárstvo | 270 | | V štádiu úvah | 2022-2027 | 500 000,00 € | Realizácia je závislá od získania finančných prostriedkov | | |
| 7 | Krajná Bystrá | obec | Investičný | 2211 - Diaľkové rozvody rosy a plynu | Plynofikácia obce | výstavba plynofikácie napojením z iného katastra | Technická infraštruktúra | Rozvody elektriny, vody a plynu | 2 000 | | V štádiu úvah | 2022 - 2026 | | Zámer je v súčasnosti len v polohе úvah | | |

| Opatrenie 3.1.3 Zvyšiť protipovodňovú prevenciu | | | | | | | | | | | | | | |
|---|---------------|------|--------------|---|--|---|--------------------------|--------------------------------------|-------|---|-------------|----------------|---|-----|
| Aktivita 3.1.3.1 Úprava vodných tokov, rigolov a hrádzi | | | | | | | | | | | | | | |
| | | | | | | | | | | | | | | |
| | | | | | | | | vybudovaná protipovodňová ochrana | m | | | 8 237 000,00 € | | |
| 15 | Krajná Bystrá | obec | Investičný | 2420 - Ostatné inžinierske stavby, i.n. | Regulácia Hlbokého potoka | úprava toku v intraviláne obce | Životné prostredie | Prevenca pred prírodnými nešťastiami | 165 | Iné - doplniť | 2019 - 2026 | 280 000,00 € | | |
| 5. | Krajná Čierna | obec | Investičný | 2420 - Ostatné inžinierske stavby, i.n. | Rigoly | Vybudovanie prístupných rigolov | Technická infraštruktúra | Doprava, komunikácie, MHD | 600 | V štádiu úvah | 5.22 | 130 000,00 € | Zámer je v súčasnosti len v polobe úvah | |
| 2. | Medvedie | obec | Investičný | 2420 - Ostatné inžinierske stavby, i.n. | Rekonštrukcia existujúcich hrádzi nad obcou a regulácie potoka | Výštenie a havarijná oprava existujúcich hrádzi nad obcou a regulácie potoka | Životné prostredie | Prevenca pred prírodnými nešťastiami | 600 | V štádiu úvah | 2020-2027 | 250 000,00 € | Realizácia je závislá od získania finančných prostriedkov | |
| 2. | Miroľa | obec | Investičný | 2420 - Ostatné inžinierske stavby, i.n. | Regulácia potoka | Regulácia miestneho potoka | Životné prostredie | Prevenca pred prírodnými nešťastiami | 1300 | V štádiu úvah | 2020-2027 | 900 000,00 € | Realizácia je závislá od získania finančných prostriedkov | |
| 6. | Obec Mlynavce | obec | Investičný | 2420 - Ostatné inžinierske stavby, i.n. | protipovodňové opatrenia | úprava potoka v intraviláne obce | Životné prostredie | Prevenca pred prírodnými nešťastiami | 750 | V štádiu úvah | 2020-2023 | 100 000,00 € | Zámer je v súčasnosti len v polobe úvah | nie |
| 2. | Nízna Jelčová | obec | Investičný | 2420 - Ostatné inžinierske stavby, i.n. | Regulácia potoka | Regulácia miestneho potoka | Životné prostredie | Prevenca pred prírodnými nešťastiami | 700 | V štádiu úvah | 2019-2027 | 500 000,00 € | Realizácia je závislá od získania finančných prostriedkov | |
| 5 | Nízny Mirošov | Obec | Investičný | 2420 - Ostatné inžinierske stavby, i.n. | Zvýšenie prietokovej kapacity toku Mirošovec v intraviláne obce Nízny Mirošov. | vyčistenie potoka v intraviláne obce od kámov a naplavin | Životné prostredie | Prevenca pred prírodnými nešťastiami | 800 | Hotové VO, vybraný dodávateľ | 2020-2021 | 197 000,00 € | Realizácia je závislá od získania finančných prostriedkov | |
| 18. | Nízna Jelčová | obec | Investičný | 2223 - Miestne kanalizácie | Protipovodňové opatrenia v intraviláne obce | Nádržnosť projektu na spoločné opatrenie - dovybudovanie odvodňovacích rigolov v obci | Životné prostredie | Prevenca pred prírodnými nešťastiami | 350 | | 2020-2022 | 50 000,00 € | | |
| 12 | Nízny Orľík | Obec | Investičný | 2223 - Miestne kanalizácie | Protipovodňové opatrenia v intraviláne obce | Nádržnosť projektu na spoločné opatrenie - dovybudovanie odvodňovacích rigolov v obci | Životné prostredie | Prevenca pred prírodnými nešťastiami | 500 | V štádiu úvah | 2020-2030 | | Realizácia je závislá od získania finančných prostriedkov | |
| 2. | Nová Polianka | obec | Investičný | 2420 - Ostatné inžinierske stavby, i.n. | Regulácia potoka II. a III. Etapa | Regulácia miestneho potoka | Životné prostredie | Prevenca pred prírodnými nešťastiami | 250 | Hotové VO, vybraný dodávateľ | 2019-2027 | 500 000,00 € | Realizácia je závislá od získania finančných prostriedkov | |
| 2. | Rakovčák | obec | Investičný | 2420 - Ostatné inžinierske stavby, i.n. | Regulácia potoka II. Etapa | Regulácia miestneho potoka | Životné prostredie | Prevenca pred prírodnými nešťastiami | 500 | Spracovaná projektová dokumentácia | 2019-2027 | 1 000 000,00 € | Realizácia je závislá od získania finančných prostriedkov | |
| 2. | Šarbov | obec | Investičný | 2420 - Ostatné inžinierske stavby, i.n. | Regulácia potoka | Regulácia miestneho potoka | Životné prostredie | Prevenca pred prírodnými nešťastiami | 250 | V štádiu úvah | 2019-2027 | 500 000,00 € | Realizácia je závislá od získania finančných prostriedkov | |
| 9 | Nízny Orľík | Obec | Investičný | 2420 - Ostatné inžinierske stavby, i.n. | Regulácia potoka kútajka | Regulácia miestneho potoka | Životné prostredie | Prevenca pred prírodnými nešťastiami | 150 | V štádiu úvah | 2020-2027 | 200 000,00 € | Realizácia je závislá od získania finančných prostriedkov | |
| 15 | Nízny Mirošov | Obec | Investičný | 2420 - Ostatné inžinierske stavby, i.n. | Regulácia potoka | Regulácia miestneho potoka | Životné prostredie | Prevenca pred prírodnými nešťastiami | 1000 | Spracovaná projektová dokumentácia | 2023-2027 | 2 000 000,00 € | Realizácia je závislá od získania finančných prostriedkov | |
| 16 | Nízny Mirošov | Obec | Investičný | 2420 - Ostatné inžinierske stavby, i.n. | Povodňe nad obcou | Zriadenie 3 poldrov nad obcou na miestnych potokoch | Životné prostredie | Prevenca pred prírodnými nešťastiami | 750 | V štádiu úvah | 2023-2027 | 1 500 000,00 € | Zámer je v súčasnosti len v polobe úvah | |
| 6. | Výšná Jelčová | obec | Investičný | 2420 - Ostatné inžinierske stavby, i.n. | Rigoly | Vybudovanie prístupných rigolov | Technická infraštruktúra | Doprava, komunikácie, MHD | 400 | V štádiu úvah | 5.22 | 130 000,00 € | Zámer je v súčasnosti len v polobe úvah | |
| Opatrenie 3.1.4 Zlepšiť nakladanie s odpadmi | | | | | | | | | | | | | | |
| Aktivita 3.1.4.1 Separovanie odpadu, kompostovanie a čistenie | | | | | | | | | | | | | | |
| | | | | | | | | dotknuté osoby | počet | | | 596 000,00 € | | |
| 19. | Nízna Jelčová | Obec | Neinvestičný | | Triedenie separovaného zberu v obci | Nákup nádob na separovaný zber do domácností | Životné prostredie | Zhodnocovanie odpadu | 120 | | 2020-2027 | 6 000,00 € | Realizácia je závislá od získania finančných prostriedkov | |
| 13 | Nízny Orľík | Obec | Neinvestičný | | Triedenie separovaného zberu v obci a zakúpenie kompostov pre obyvateľov | Nákup nádob na separovaný zber do domácností a Zakúpenie kompostov pre obyvateľov | Životné prostredie | Zhodnocovanie odpadu | 150 | V štádiu úvah | 2020-2025 | | Realizácia je závislá od získania finančných prostriedkov | |
| 8. | Medvedie | Obec | Investičný | | Zakúpenie kompostov pre obyvateľov | Zakúpenie kompostov pre obyvateľov | Životné prostredie | Zhodnocovanie odpadu | 20 | Zámer je pokračovaním už realizovaného projektu | 2020-2027 | 4 000,00 € | Realizácia je závislá od získania finančných prostriedkov | |
| 9. | Nová Polianka | Obec | Investičný | | Zakúpenie kompostov pre obyvateľov | Zakúpenie kompostov pre obyvateľov | Životné prostredie | Zhodnocovanie odpadu | 30 | Zámer je pokračovaním už realizovaného projektu | 2020-2027 | 6 000,00 € | Realizácia je závislá od získania finančných prostriedkov | |
| 11. | Rakovčák | Obec | Investičný | | Zakúpenie kompostov pre obyvateľov | Zakúpenie kompostov pre obyvateľov | Životné prostredie | Zhodnocovanie odpadu | 50 | Zámer je pokračovaním už realizovaného projektu | 2020-2027 | 10 000,00 € | Realizácia je závislá od získania finančných prostriedkov | |
| 17 | Nízny Mirošov | Obec | Investičný | 2223 - Miestne kanalizácie | ČOV | výstavba ČOV | Technická infraštruktúra | Odpadové hospodárstvo | 270 | V štádiu úvah | 2022-2027 | 500 000,00 € | Realizácia je závislá od získania finančných prostriedkov | |
| 9. | Medvedie | Obec | Investičný | | Intenzifikácia ČOV | Modernizácia ČOV | Životné prostredie | Zhodnocovanie odpadu | 46 | Spracovaná projektová dokumentácia | 2020-2027 | 70 000,00 € | Realizácia je závislá od získania finančných prostriedkov | |